

75<sup>ème</sup>

RALLYE  
COUPE DE FRANCE COEF.4

PAYS DU GIER

7<sup>ème</sup> VHRS



2<sup>ème</sup> VMRS



16<sup>ème</sup> VHC



3-4 AVRIL  
2026

# **7<sup>ème</sup> RALLYE VHRS & 2<sup>ème</sup> RALLYE VMRS PAYS DU GIER**




















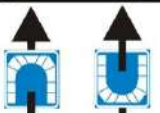



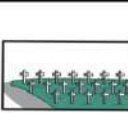


**7<sup>ème</sup> Rallye VHRS Pays du Gier**

**2<sup>ème</sup> Rallye VMRS VHC**

# **CARNET d'ITINERAIRE**

**04 Avril 2026**

## LEGENDE

SYMBOLES	SIGNIFICATIONS	SYMBOLES	SIGNIFICATIONS
	CONTROLE HORAIRE		ZONE DE RAVITAILLEMENT
	DEPART ES		MARQUAGE PNEUMATIQUES
	ARRIVEE ES		COLONNE MEDICALE
	POINT STOP ES		CALVARY / CALVAIRE
	CONTROL DE PASSAGE		MAISON, RUINE
	POINT RADIO		ARBRE
	DIRECTION A SUIVRE		DIRECTION A NE PAS SUIVRE
	PASSAGE A NIVEAU		PANNEAU PEU VISIBLE
	RALENTISSEUR		SUR / SOUS PONT
	RIVIERE		TUNNEL ENTREE / SORTIE
	ENTREE D'AGGLOMERATION		SORTIE D'AGGLOMERATION
	FEUX TRICOLORES		CIMETIERE
	ATTENTION		STOP / PERTE DE PRIORITE

7<sup>ème</sup> RALLYE VHRS PAYS DU GIER  
2<sup>ème</sup> RALLYE VMRS PAYS DU GIER

## RECOMMANDATIONS IMPORTANTES

Le Comité d' Organisation du RALLYE NATIONAL PAYS DU GIER souhaite à tous les concurrents un agréable parcours dans le département de la LOIRE.

Pour que l'événement sportif se déroule correctement, il est demandé à l'ensemble des participants (concurrents et assistances) de respecter dans tous les cas les prescriptions du Code de la Route lors des parcours de liaison.

La plupart des riverains de l'épreuve sont favorables au parcours du Rallye; certains nous apportent une aide importante : **RESPECTEZ CEUX QUI VOUS PERMETTENT DE PRATIQUER VOTRE SPORT FAVORI.**

L'avenir des Rallyes est plus que jamais en jeu; c'est vous, les concurrents, qui êtes les mieux placés pour le défendre. Conservez cette pensée à chaque instant; respectez - et faites respecter - ces recommandations.

### RECONNAISSANCES du PARCOURS :

**Les reconnaissances du Rallye sont très strictement limitées** : les jours et horaires sont disponibles au siège de l' ASA organisatrice, et seront envoyés à tous les concurrents régulièrement inscrits.

Chaque épreuve spéciale comprend des plages horaires précises de reconnaissances autorisées. Ces plages horaires sont à respecter impérativement; il n'y aura aucune dérogation, et toute infraction sera pénalisée conformément à la Réglementation Sportive FFSA.

Lors des reconnaissances:

- \* **ne pas parcourir l' ES en sens inverse du parcours du Rallye.**
- \* **respecter le Code de la Route.**
- \* **aucun excès de vitesse n'est autorisé.**
- \* **accepter les contrôles de l'organisation.**

### ASSISTANCE pendant le RALLYE :

En conformité avec la Réglementation FFSA :

L'Assistance n'est autorisée qu'à l'intérieur des Parcs d'Assistance

#### **Carnet d' Itinéraire:**

\* toutes les intersections du parcours n'ont pas été décrites; seules figurent celles comportant des indications utiles, ou une ambiguïté sur la route à suivre. Lorsqu'une intersection ne figure pas, suivre la route principale.

\* Les distances ont été relevées à l'aide d'un Tripmaster CRISARTECH

#### **Coordonnées Lambert (G.P.S.)**

Les points (GPS) ont été relevés à l'aide d'un Garmin type OREGON 550T

Latitude N 45.483239

↑  
Nord

Longitude E 4.527124

↑  
Est

Michel Bathelot  
04 37 86 43 71  
06 87 69 46 56



**3 - 6 Génillac**  
20,00km 9h30 - 15h21

**St Chamond Parc Fermé**  
Parc Fermé Parking de la Médiaétique

**St Chamond**  
Place de la Petite Enfance

**Podium Départ / Arrivée**  
Podium

**St Chamond**  
Parking de la Petite Enfance

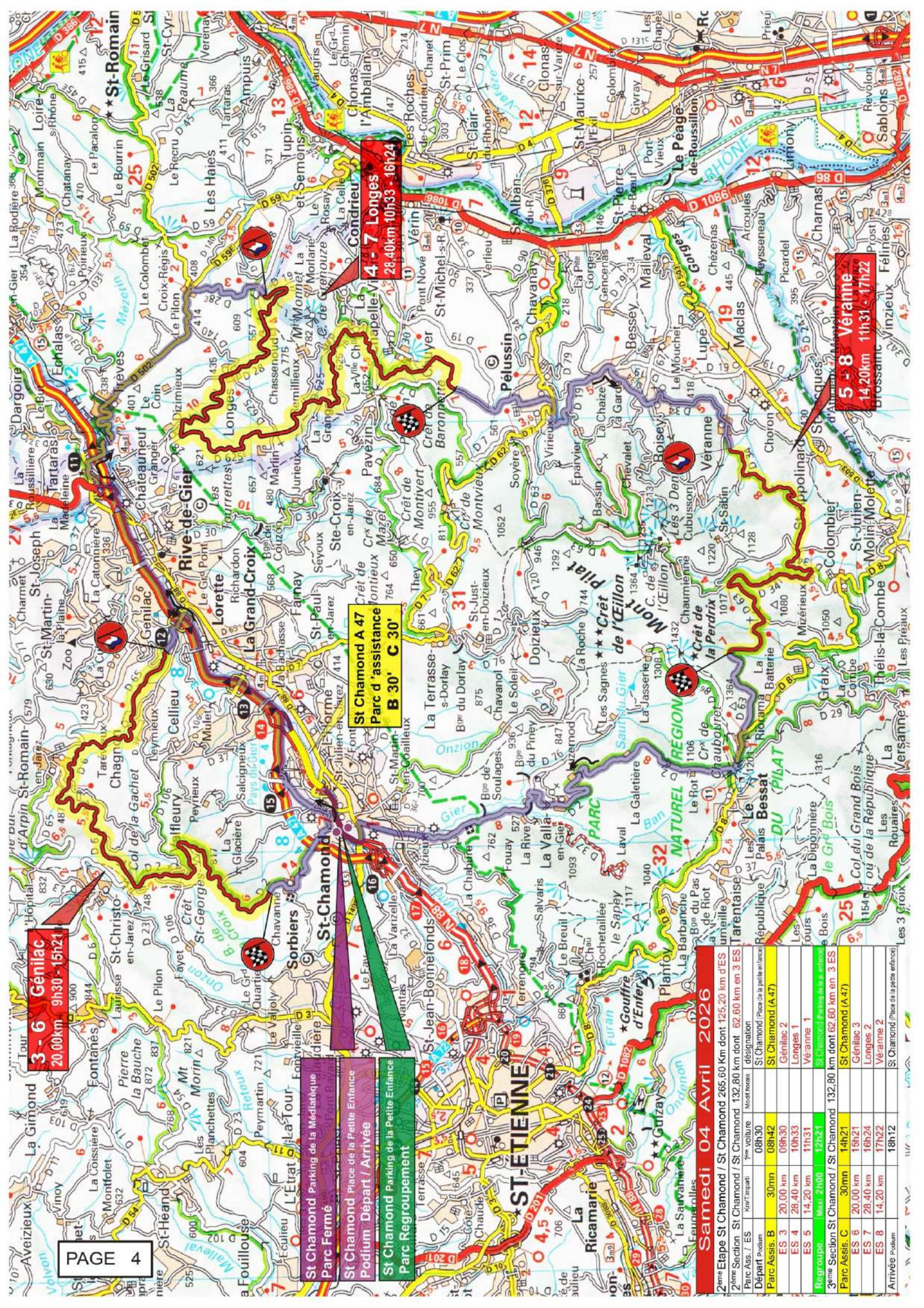
**St Chamond A 47**  
Parc d'assistance

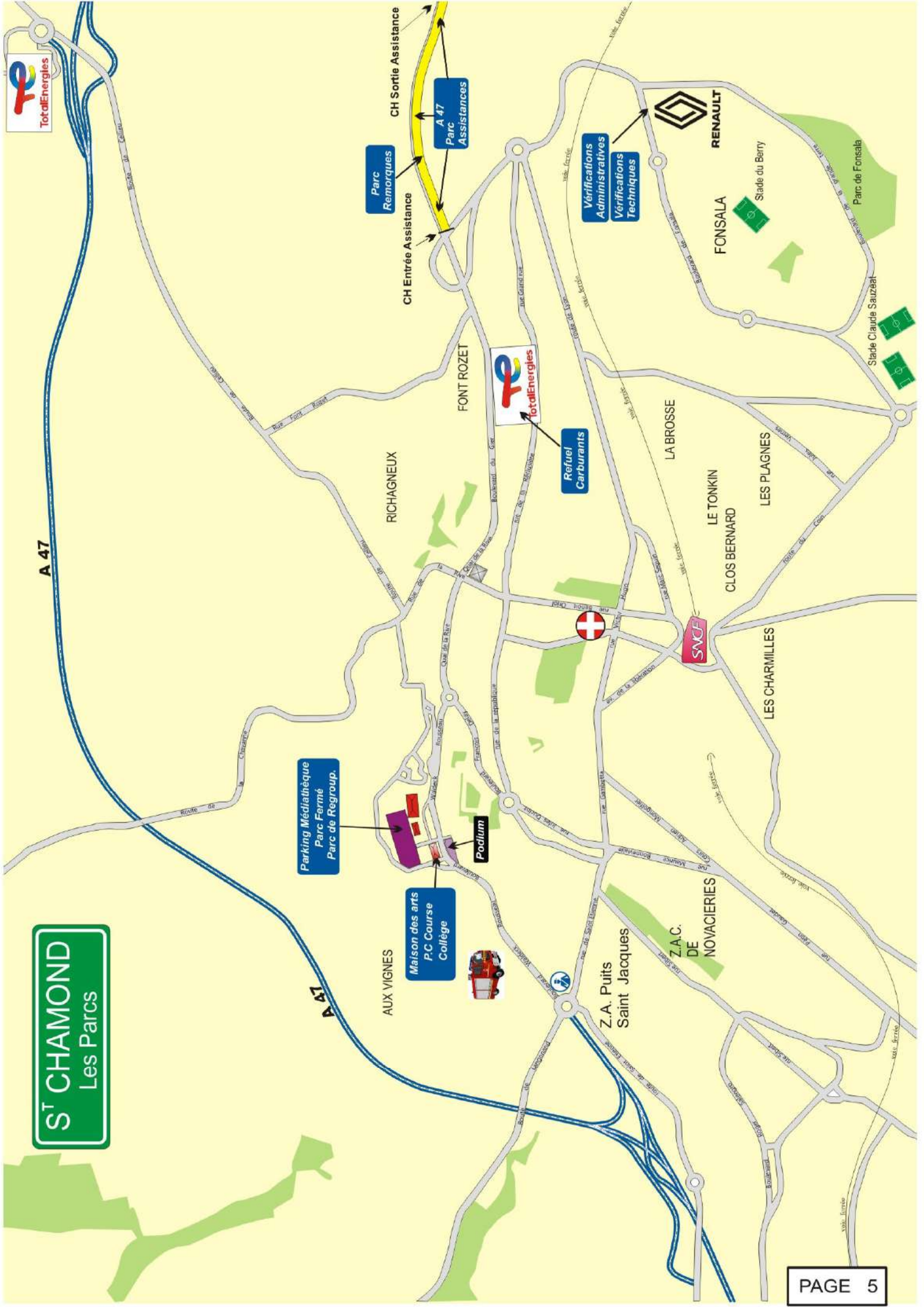
**4 - 7 Longes**  
28,40km 10h33 - 16h24

**5 - 8 Veranne**  
14,20km 11h31 - 17h22

**Samedi 04 Avril 2026**

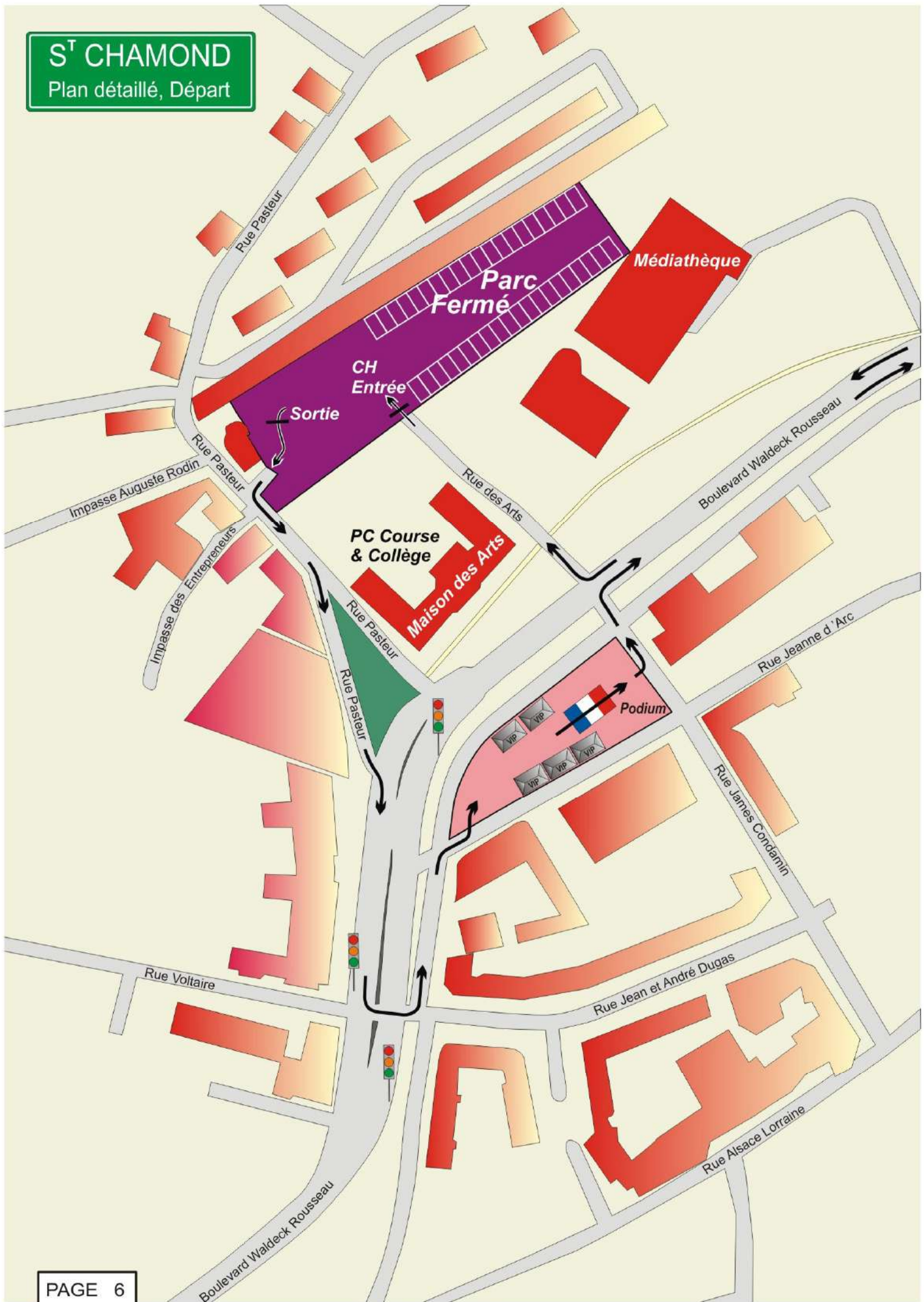
2ème Etape	St Chamond / St Chamond	265,60 Km	dont 125,20 km d'ES
2ème Section	St Chamond / St Chamond	132,80 km	dont 62,60 km en 3 ES
Parc Ass. / ES	km / transport	heure	Montée
08h30	08h30	30mn	08h42
ES 3	20,00 km	09h30	09h30
ES 4	28,40 km	10h33	10h33
ES 5	14,20 km	11h31	11h31
ES 6	14,20 km	12h21	12h21
3ème Section	St Chamond / St Chamond	132,80 km	dont 62,60 km en 3 ES
08h30	08h30	14h21	14h21
ES 6	20,00 km	15h21	15h21
ES 7	28,40 km	16h24	16h24
ES 8	14,20 km	17h22	17h22
ES 9	14,20 km	18h12	18h12
<b>Arrivée podium</b>			





**S'T CHAMOND**  
Les Parcs

**S<sup>T</sup> CHAMOND**  
Plan détaillé, Départ



# 7<sup>ème</sup> RALLYE VHRS & 2<sup>ème</sup> RALLYE VMRS PAYS DU GIER

Vérifications administratives & techniques (Renault Fonsala)		<b>DISTANCE</b>	<b>SECTEUR</b>
Entrée Parc.Fermé Parking de la Médiathèque		2,97 km	
<b>ITINERAIRE</b>		<b>MOYENNE</b>	<b>TEMPS</b>





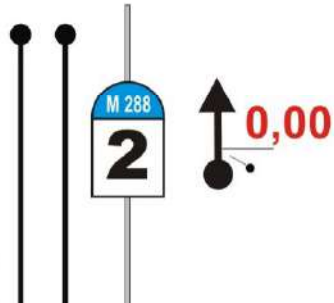



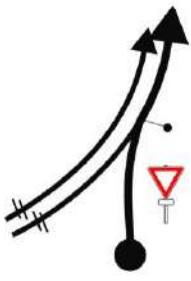
KILOMÉTRAGE		DIRECTION	INFORMATIONS	DIST. TOT. DÉGRÉSS.
TOTAL	PARTIEL			
0,00	0,00		<p>Vérifs administratives &amp; techniques</p> <p><b>RENAULT FONSDALA</b></p> <p><i>Bd de la Grande Terre / Bd de Fonsala</i></p>	2,97 Alti:340m
0,55	0,55			2,42
0,79	0,24		<p>① S'T ETIENNE</p> <p>② CELLIEU</p> <p>① Accès Parc Fermé</p> <p>② Accès direct au Parc d'assistance</p>	2,18
1,01	0,22			1,96
1,16	0,15		<p><b>M 288</b></p> <p><i>Quai de la Rive</i></p>	1,81

# 7<sup>ème</sup> RALLYE VHRS & 2<sup>ème</sup> RALLYE VMRS PAYS DU GIER

Vérifications administratives & techniques (Renault Fonsala)		<b>DISTANCE</b>	<b>SECTEUR</b>
Entrée Parc.Fermé Parking de la Médiathèque		2,97 km	
<b>ITINERAIRE</b>		<b>MOYENNE</b>	<b>TEMPS</b>

KILOMÉTRAGE		DIRECTION	INFORMATIONS	DIST. TOT. DÉGRÈSS.
TOTAL	PARTIEL			
1,73	0,57	<p>6</p>	<p><b>Zone Refuelling</b></p> <p>Quai de la Rive</p>	1,24
2,06	0,33	<p>7</p>	<p>Quai de la Rive</p>	0,91
2,43	0,37	<p>8</p>	<p>Bd Waldeck Rousseau</p>	0,54
2,87	0,44	<p>9</p>	<p>Rue des Arts</p>	0,10
2,97	0,10	<p>10</p>	<p><b>Entrée Parc Fermé</b></p>	0,00

<b>ZONE DE CALIBRAGE</b>		<b>DISTANCE</b>	<b>SECTEUR</b>
		km	
<b>EPREUVE SPÉCIALE</b>		<b>MOYENNE</b>	<b>TEMPS</b>
		km/h	

KILOMÉTRAGE		DIRECTION	INFORMATIONS	DIST. TOT. DÉGRÉS.
TOTAL	PARTIEL			
0,00	0,00	 1	 <b>(CH 0A)</b>  	2,68
0,22	0,00	 2	Parc d'assistance 	2,46
1,219	0,999	 3		1,46
2,234	1,015	 4		0,397
2,631	0,397	 5		0,00

7<sup>ème</sup> RALLYE VHRS & 2<sup>ème</sup> RALLYE VMRS PAYS DU GIER

<b>ZONE DE CALIBRAGE</b>		<b>DISTANCE</b>	<b>SECTEUR</b>
		km	
<b>EPREUVE SPÉCIALE</b>		<b>MOYENNE</b>	<b>TEMPS</b>
		km/h	

KILOMÉTRAGE		DIRECTION	INFORMATIONS	DIST. TOT. DÉGRESS.
TOTAL	PARTIEL			
		Retour Parc Fermé Sortie 11 RIVE DE GIER Reprendre A 47 Sortie 14 St CHAMON-CENTRE Parc Fermé		
		<b>6</b>		

# **ETAPE 2**

## 7ème RALLYE VHRS PAYS DU GIER

## 2ème RALLYE VMRS PAYS DU GIER




### ITINERAIRE ET CONTRÔLES

Lever du Soleil 06h20

ETAPE 2							SAMEDI 04 AVRIL 2026	SECTION
CH	Lieux	ES	Dist. liaison	Dist. Totale	Temps Imparti	1ère Voiture VHC		
ES		Distance	Liaison Dist.	Total Dist.	Target Time	First Car		
<b>Départ Etape 2</b>								
CH2B	St CHAMOND place de la petite enfance					<b>8:30</b>		
CH 2C	Parc assistance Entrée - St CHAMOND (A47)		1,9	1,90	0:12	<b>8:42</b>		
<b>Parc assistance B (A47)</b>					0:30			
<b>RZ 2</b>	Distance jusqu'au prochain ravitaillement	<b>62,60</b>	<b>67,30</b>	<b>129,90</b>				
CH 2D	Parc assistance Sortie - St CHAMOND (A47)					9:12		
CH 3	Génillac (Portail bleu N° 756)		6,10	8,00	0:15	9:27		
<b>DES 3</b>	<b>Génillac (N° 908 rue de la Cappe) 2</b>	<b>20,00</b>			0:03	<b>9:30</b>	2	
CH 4	Longes (Au chemin de la Grosse Grange)		27,60	55,60	1:00	10:30		
<b>DES 4</b>	<b>Longes (devant maison à droite) 1</b>	<b>28,40</b>			0:03	<b>10:33</b>		
CH 5	Le moulinage de Charamel		13,70	97,70	0:55	11:28		
<b>DES 5</b>	<b>Véranne (Chemin de la Pras) 1</b>	<b>14,20</b>			0:03	<b>11:31</b>		
CH 5A	Parc de regroupement, Entrée - St CHAMOND place petite enfance		20,90	132,80	0:50	12:21		
<b>Parc de regroupement Place de la petite enfance</b>					2:00			
CH 5B	Parc de regroupement, Sortie - St CHAMOND place petite enfance			132,80		14:21		
CH 5C	Parc assistance Entrée - St CHAMOND (A47)		1,90	134,70	0:12	14:33		
<b>Parc assistance C (A47)</b>					0:30			
<b>RZ 3</b>	Distance jusqu'au prochain ravitaillement	<b>62,60</b>	<b>67,30</b>	<b>129,90</b>				
CH 5D	Parc assistance Sortie - St CHAMOND (A47)					15:03		
CH 6	Génillac (Portail bleu N° 756)		6,10	140,80	0:15	15:18		
<b>DES 6</b>	<b>Génillac (N° 908 rue de la Cappe) 3</b>	<b>20,00</b>			0:03	<b>15:21</b>		
CH 7	Longes (Au chemin de la grosse grange)		27,60	188,40	1:00	16:21		
<b>DES 7</b>	<b>Longes (devant maison à droite) 2</b>	<b>28,40</b>			0:03	<b>16:24</b>	3	
CH 8	Le moulinage de Charamel		13,70	230,50	0:55	17:19		
<b>DES 8</b>	<b>Véranne (Chemin de la Pras) 2</b>	<b>14,20</b>			0:03	<b>17:22</b>		
CH 8A	Parc de repositionnement Entrée - St CHAMOND		20,90	265,20	0:50	18:12		
Parc Fermé Entrée - St CHAMOND								
Pointage en avance autorisé								
Fin 2ème Etape Fin du Rallye								
<b>TOTAUX ETAPE 2</b>		<b>125,20</b>	<b>140,40</b>	<b>265,60</b>	<b>% ES/Tot. : 48,00%</b>			
							Coucher du Soleil 19h13	

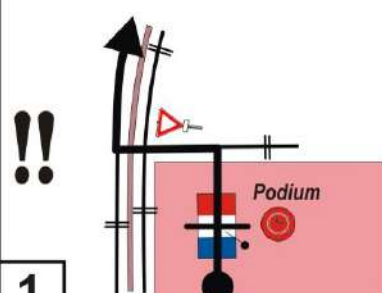





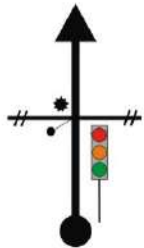





# 7<sup>ème</sup> RALLYE VHRS & 2<sup>ème</sup> RALLYE VMRS PAYS DU GIER

<b>CH</b>	Sortie Parc.Fermé St Chamond parking cité de l'enfance	<b>DISTANCE</b>	<b>00,34 km</b>	<b>SECTEUR</b>
<b>CH 2B</b>	Départ Etape 2 St Chamond place de la petite enfance	<b>MOYENNE</b>		<b>6</b>
<b>EPREUVE SPÉCIALE</b>			<b>TEMPS</b>	

KILOMÉTRAGE		DIRECTION	INFORMATIONS	DIST. TOT. DÉGRÉSS.
TOTAL	PARTIEL			
0,00	0,00	<p><b>1</b></p>	<p><b>Sortie Parc Fermé</b></p> <p>Rue Pasteur  N 45.477046 E 4.504710</p> <p>Alti:340m</p>	0,34
0,06	0,06	<p><b>2</b></p>	<p><i>Bd Waldeck Rousseau</i></p>	0,28
0,19	0,13	<p><b>3</b></p>	<p><i>Bd Waldeck Rousseau</i></p>	0,15
0,25	0,06	<p><b>4</b></p>	<p><i>Rue Jeanne d'Arc</i></p>	0,09
0,34	0,09	<p><b>5</b></p>	<p></p> <p><b>CH 2B</b></p> <p><i>Bd Waldeck Rousseau</i>  N 45.476270 E 4.506101</p>	0,00

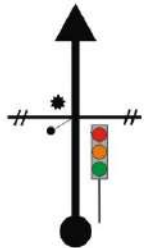

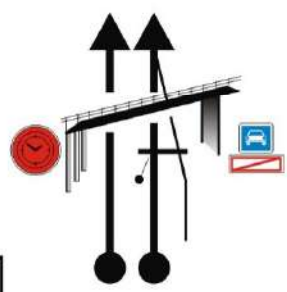


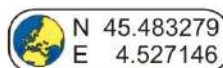
# 7<sup>ème</sup> RALLYE VHRS & 2<sup>ème</sup> RALLYE VMRS PAYS DU GIER

<b>CH 2B</b>	Départ Etape 2 St Chamond place de la petite enfance	<b>DISTANCE</b>	<b>01,94 km</b>	<b>SECTEUR</b> <b>6</b>
<b>CH 2C</b>	Entrée Parc d'Assistance St Chamond A 47	<b>MOYENNE</b>		
<b>EPREUVE SPÉCIALE</b>		<b>16,17 km/h</b>	<b>TEMPS</b> <b>12'</b>	

KILOMÉTRAGE		DIRECTION	INFORMATIONS	DIST. TOT. DÉGRÈS.
TOTAL	PARTIEL			
0,00	0,00	 <p>1</p>	 <b>CH 2B</b> Bd Waldeck Rousseau  N 45.476270 E 4.506101 Alt: 340m	1,94
0,45	0,45	 <p>2</p>	 FONSALA S <sup>T</sup> JULIEN  Quai de la Rive	1,49
0,85	0,40	 <p>3</p>	  Quai de la Rive	1,09
1,03	0,18	 <p>4</p>	<b>Zone Refuelling</b>  Quai de la Rive	0,91
1,19	0,16	 <p>5</p>		0,75

# 7<sup>ème</sup> RALLYE VHRS & 2<sup>ème</sup> RALLYE VMRS PAYS DU GIER

<b>CH 2B</b>	Départ Etape 2 St Chamond place de la petite enfance	<b>DISTANCE</b>	<b>01,94 km</b>	<b>SECTEUR</b>
<b>CH 2C</b>	Entrée Parc d'Assistance St Chamond A 47			<b>6</b>
<b>EPREUVE SPÉCIALE</b>		<b>MOYENNE</b>	<b>16,17 km/h</b>	<b>TEMPS</b>
				<b>12'</b>

KILOMÉTRAGE		DIRECTION	INFORMATIONS	DIST. TOT. DÉGRESS.
TOTAL	PARTIEL			
1,77	0,58	 <div style="border: 1px solid black; padding: 2px; display: inline-block;">6</div>	 <i>Quai de la Rive</i>	0,17
1,94	0,17	 <div style="border: 1px solid black; padding: 2px; display: inline-block;">7</div>	<b>Entrée Parc Assistance</b>  <b>CH 2C</b>   <i>Alti:336m</i>	0,00

# 7<sup>ème</sup> RALLYE VHRS & 2<sup>ème</sup> RALLYE VMRS PAYS DU GIER

CH	2C	Entrée Parc d'Assistance St Chamond A 47	DISTANCE	02,14 km	SECTEUR
CH	2D	Sortie Parc d'Assistance St Chamond A 47	MOYENNE		7
EPREUVE SPÉCIALE			MOYENNE	TEMPS	
			0,00 km/h	30'	

CH Entrée Parc d'assistance

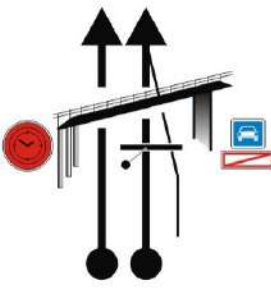


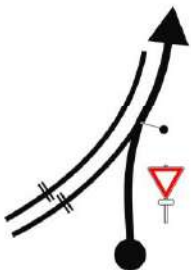




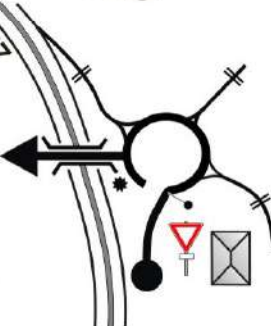



CH Sortie Parc d'assistance



# 7<sup>ème</sup> RALLYE VHRS & 2<sup>ème</sup> RALLYE VMRS PAYS DU GIER

CH 2D	Sortie Parc d'Assistance St Chamond A 47	DISTANCE	6,10 km	SECTEUR	8
CH 3	Génilac (Portail bleu n° 756)	MOYENNE		24,40 km/h	
<b>EPREUVE SPÉCIALE</b>					

KILOMÉTRAGE		DIRECTION	INFORMATIONS	DIST. TOT. DÉGRÈS.
TOTAL	PARTIEL			
0,00	0,00	 <p>1</p>	<p>Sortie Parc Assistance</p>  <p>CH 2D</p> 	6,10
0,35	0,35	 <p>2</p>		5,75
1,74	1,39	 <p>3</p>		4,36
4,80	3,06	 <p>4</p>		1,30
4,88	0,08	 <p>5</p>		1,22

Tourner rapidement !!

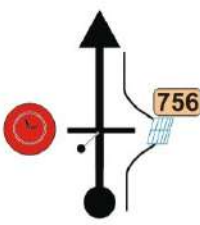

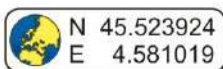





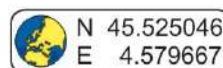
# 7<sup>ème</sup> RALLYE VHRS & 2<sup>ème</sup> RALLYE VMRS PAYS DU GIER

CH 2D	Sortie Parc d'Assistance St Chamond A 47	DISTANCE	6,10 km	SECTEUR	8
CH 3	Génilac (Portail bleu n° 756)	MOYENNE		24,40 km/h	
<b>EPREUVE SPÉCIALE</b>					

KILOMÉTRAGE		DIRECTION	INFORMATIONS	DIST. TOT. DÉGRÉSS.
TOTAL	PARTIEL			
4,99	0,11	 A 47 6		1,11
5,05	0,06	 7		1,05
5,10	0,05	 8		1,00
5,45	0,35	 9	 <i>Rue de la Cappe</i>	0,65
5,50	0,05	 10	 <i>Rue de la Cappe</i>	0,60

# 7<sup>ème</sup> RALLYE VHRS & 2<sup>ème</sup> RALLYE VMRS PAYS DU GIER

<b>CH</b> 2D	Sortie Parc d'Assistance St Chamond A 47	<b>DISTANCE</b>	<b>6,10 km</b>	<b>SECTEUR</b>	<b>8</b>
<b>CH</b> 3	Génilac (Portail bleu n° 756)	<b>MOYENNE</b>		<b>24,40 km/h</b>	
<b>EPREUVE SPÉCIALE</b>					

KILOMÉTRAGE		DIRECTION	INFORMATIONS	DIST. TOT. DÉGRESS.
TOTAL	PARTIEL			
6,10	0,60	 <div style="border: 1px solid black; padding: 2px; display: inline-block;">11</div>	 <b>CH 3</b> 	0,00
	0,16	 <div style="border: 1px solid black; padding: 2px; display: inline-block;">12</div>	 Départ ES n°3 Génilac 20,00 km    	



03 - 04 Avril 2026

CH E.S. 3



DÉPART E.S. 3



ARRIVÉE E.S. 3



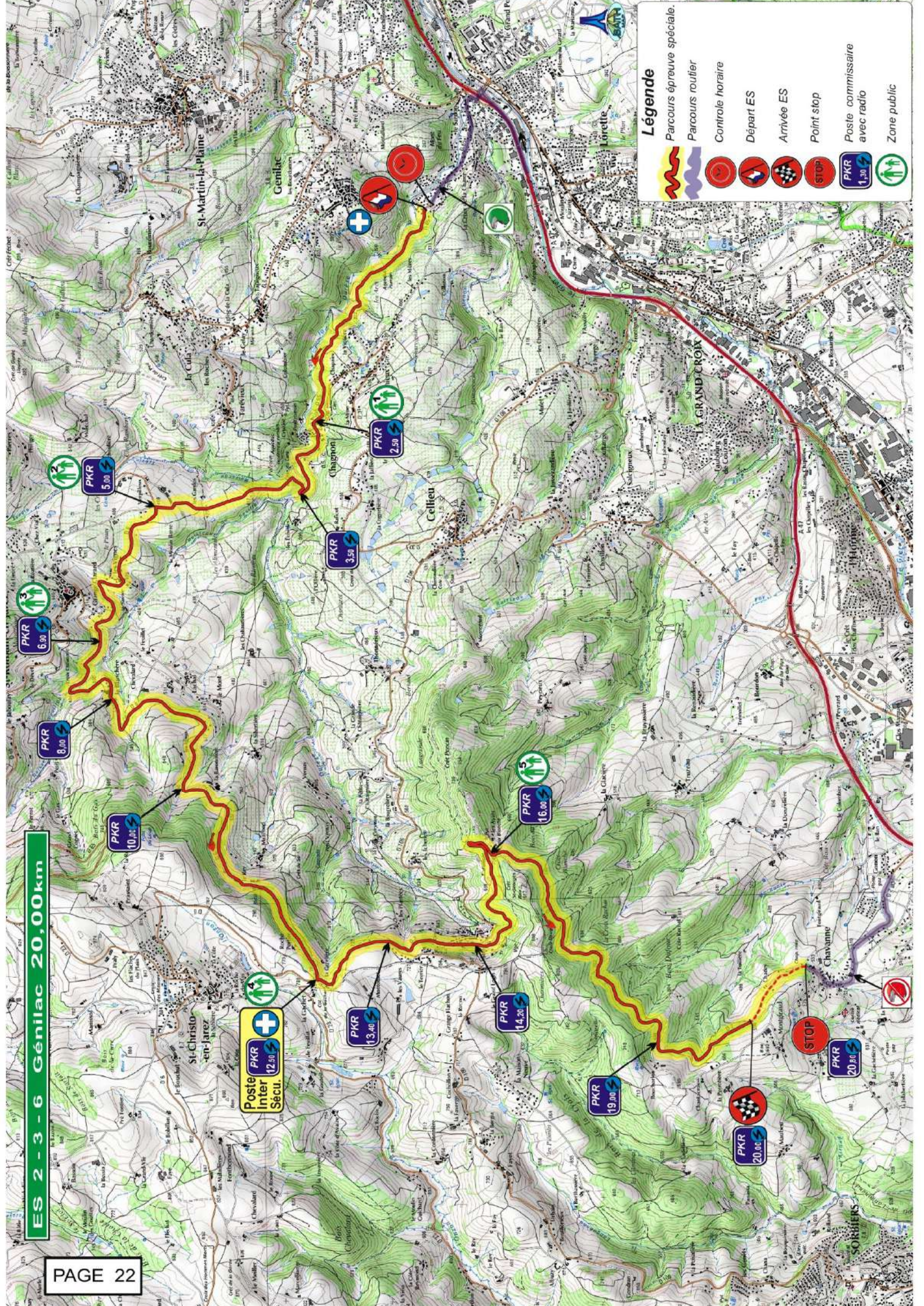
POINT STOP E.S. 3



ES 2 - 3 - 6 Génilac 20.00km

### Légende

- Parcours épreuve spéciale
- Parcours horaire
- Contrôle horaire
- Départ ES
- Arrivée ES
- Point stop
- Poste commissaire avec radio
- Zone public



# 7<sup>ème</sup> RALLYE VHRS & 2<sup>ème</sup> RALLYE VMRS PAYS DU GIER

CH	3	Génilac (Portail bleu n° 756)	DISTANCE	47,60 km	SECTEUR	9
CH	4	Longes (Chemin de la Grosse Grange)	MOYENNE		47,60 km/h	
EPREUVE SPÉCIALE			3	Génilac		20,00 km

KILOMÉTRAGE		DIRECTION	INFORMATIONS	DIST. TOT. DÉGRÈSS.
TOTAL	PARTIEL			
0,000	0,000	<p>1</p> <p>20,370</p>	<p>Départ ES n° 3 Génilac 20,00 km</p> <p>RUE DES ACACIAS</p> <p>N 45.525046 E 4.579667</p>	47,600
0,282	0,282	<p>2</p> <p>20,088</p>		47,318
2,310	2,028	<p>3</p> <p>18,060</p>	<p>M 65</p> <p>CHAGNON</p> <p>30</p>	45,290
2,539	0,229	<p>4</p> <p>17,831</p>	<p>N 45.534583 E 4.554452</p>	45,061
2,611	0,072	<p>5</p> <p>17,759</p>	<p>RETRACISSEMENT</p>	44,989

**3**

Tourner rapidement

# 7<sup>ème</sup> RALLYE VHRS & 2<sup>ème</sup> RALLYE VMRS PAYS DU GIER

CH	3	Génilac (Portail bleu n° 756)	DISTANCE	47,60 km	SECTEUR
CH	4	Longes (Chemin de la Grosse Grange)			9
EPREUVE SPÉCIALE			MOYENNE	TEMPS	
3		Génilac	20,00 km	47,60 km/h	60'

KILOMÉTRAGE		DIRECTION	INFORMATIONS	DIST. TOT. DÉGRÉSS.
TOTAL	PARTIEL			
2,689	0,078	<p>6</p> <p>17,680</p>	<p><b>RETRECISSEMENT</b></p>	44,911
3,443	0,754	<p>7</p> <p>16,927</p>	<p> La Duréze</p>	44,157
3,467	0,024	<p>8</p> <p>16,903</p>	<p>S<sup>T</sup> ROMAIN EN J.</p> <p></p>	44,133
5,053	1,586	<p>9</p> <p>15,317</p>	<p>S<sup>T</sup> ROMAIN EN JAREZ</p>	42,547
5,946	0,893	<p>10</p> <p>14,424</p>		41,654

**3**

# 7<sup>ème</sup> RALLYE VHRS & 2<sup>ème</sup> RALLYE VMRS PAYS DU GIER

CH	3	Génilac (Portail bleu n° 756)	DISTANCE	47,60 km	SECTEUR
CH	4	Longes (Chemin de la Grosse Grange)	MOYENNE		9
EPREUVE SPÉCIALE			MOYENNE	47,60 km/h	TEMPS
3		<b>Génilac</b>	20,00 km		<b>60'</b>

KILOMÉTRAGE		DIRECTION	INFORMATIONS	DIST. TOT. DÉGRESS.
TOTAL	PARTIEL			
6,941	0,995	 11 <span style="float: right;">13,429</span>	<p><b>M 6</b></p> <p>S<sup>T</sup> CRISTO -EN-JAREZ 9</p> <p>Col de la Gachet 6</p> <p>  N 45.546325 E 4.510695</p>	40,659
8,176	1,235	 12 <span style="float: right;">12,194</span>	<p><b>La Blanchère</b></p> <p>  N 45.552191 E 4.521597</p>	39,424
10,142	1,966	 13 <span style="float: right;">10,228</span>	<p>  N 45.546259 E 4.510813</p>	37,458
12,721	2,579	<p style="background-color: red; color: white; padding: 2px;">Prendre à gauche des séparateurs</p> 14 <span style="float: right;">7,649</span>	<p><b>M 2</b></p> <p>12 S<sup>T</sup> CHAMOND</p> <p>9 SORBIERS</p> <p>2 VALFLEURY</p> <p>Poste Inter</p> <p>   N 45.535168 E 4.487414</p>	34,879
13,610	0,889	 15 <span style="float: right;">6,760</span>	<p><b>M 2</b></p> <p>S<sup>T</sup> CHAMOND 12</p> <p>VALFLEURY 1</p> <p>  N 45.529387 E 4.491732</p>	33,990

3

# 7<sup>ème</sup> RALLYE VHRS & 2<sup>ème</sup> RALLYE VMRS PAYS DU GIER

CH	3	Génilac (Portail bleu n° 756)	DISTANCE	47,60 km	SECTEUR
CH	4	Longes (Chemin de la Grosse Grange)	MOYENNE		9
EPREUVE SPÉCIALE			MOYENNE	TEMPS	
3		<b>Génilac</b>	20,00 km	47,60 km/h	<b>60'</b>

KILOMÉTRAGE		DIRECTION	INFORMATIONS	DIST. TOT. DÉGRESS.
TOTAL	PARTIEL			
14,126	0,516	 16 <span style="float: right;">6,244</span>	<div style="background-color: red; color: white; padding: 5px; text-align: center; font-weight: bold;">RETRECISSEMENT</div>	33,474
14,482	0,356	 17 <span style="float: right;">5,888</span>	<div style="text-align: center;"> <div style="background-color: blue; color: white; padding: 2px; font-weight: bold; display: inline-block;">M 2</div>  <div style="border: 1px solid black; padding: 2px; display: inline-block;">                         11 S<sup>T</sup> CHAMOND 8 Chavanne                     </div> </div> <div style="display: flex; justify-content: space-around; margin-top: 10px;"> <div style="border: 1px solid black; border-radius: 10px; padding: 2px; font-size: small;">                         N 45.522079 E 4.491334                     </div> </div>	33,118
16,292	1,810	 18 <span style="float: right;">4,078</span>	<div style="display: flex; justify-content: space-around; margin-top: 10px;"> <div style="border: 1px solid black; border-radius: 10px; padding: 2px; font-size: small;">                         N 45.506740 E 4.501964                     </div> </div>	31,308
19,219	2,927	 19 <span style="float: right;">1,151</span>	<div style="text-align: center; margin-top: 10px;"> <div style="background-color: black; color: white; padding: 5px; border-radius: 10px; font-weight: bold; font-size: large;">Bouchardon</div> </div> <div style="display: flex; justify-content: space-around; margin-top: 10px;"> <div style="border: 1px solid black; border-radius: 10px; padding: 2px; font-size: small;">                         N 45.506740 E 4.479154                     </div> </div>	28,381
20,370	1,151	 20 <span style="float: right;">0,000</span>	<div style="margin-top: 10px;"> <div style="border: 1px solid black; border-radius: 10px; padding: 5px; display: inline-block;">  Arrivée ES n° 3 Génilac 20.00 km                         </div> </div> <div style="margin-top: 10px;"> <div style="border: 1px solid black; padding: 2px; display: inline-block;"> <span style="font-size: 2em; font-weight: bold;">←</span> Montgiraud Chantegros                         </div> </div> <div style="display: flex; justify-content: space-around; margin-top: 10px;"> <div style="border: 1px solid black; border-radius: 10px; padding: 2px; font-size: small;">                         N 45.494318 E 4.487937                     </div> </div>	27,230

# 7<sup>ème</sup> RALLYE VHRS & 2<sup>ème</sup> RALLYE VMRS PAYS DU GIER

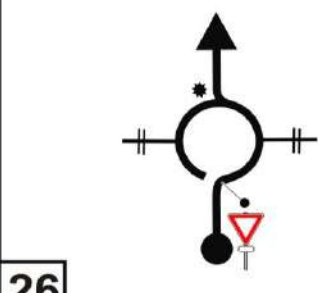

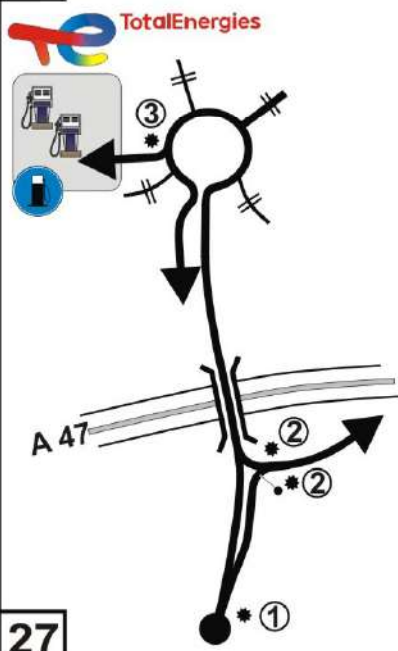

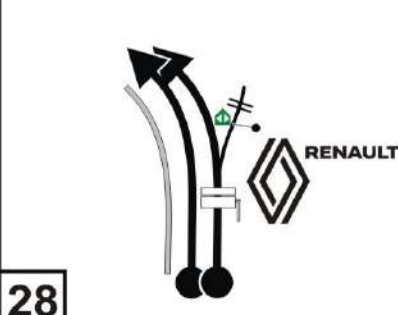

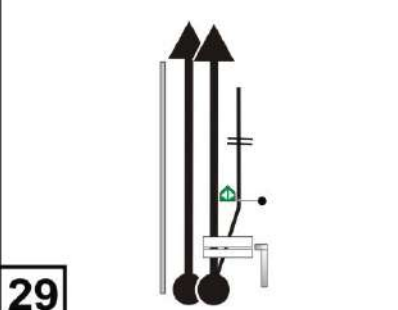

CH	3	Génilac (Portail bleu n° 756)	DISTANCE	47,60 km	SECTEUR
CH	4	Longes (Chemin de la Grosse Grange)	MOYENNE		9
EPREUVE SPÉCIALE			MOYENNE	47,60 km/h	TEMPS
3		Génilac	20,00 km		60'

KILOMÉTRAGE		DIRECTION	INFORMATIONS	DIST. TOT. DÉGRÈSS.
TOTAL	PARTIEL			
21,017	0,647	<p>21</p>	<p><b>RALENTISSEURS</b></p>	26,583
21,117	0,100	<p>22</p>	<p>Point Stop ES n° 3 Génilac 20.00 km</p> <p>S<sup>T</sup>CHAMOND</p> <p>N 45.494318 E 4.487937</p>	26,483
21,49	0,373	<p>23</p>	<p>à l'arrêt de bus</p> <p>N 45.490058 E 4.487463</p>	26,11
24,26	2,77	<p>24</p>	<p>CELLIEU</p> <p>Z.I. du Clos Marquet</p>	23,34
24,99	0,73	<p>25</p>	<p>M 37</p> <p>A 47</p> <p>S<sup>T</sup> ETIENNE</p> <p>Bd Waldeck Rousseau</p>	22,61

**3**





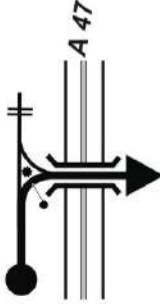

# 7<sup>ème</sup> RALLYE VHRS & 2<sup>ème</sup> RALLYE VMRS PAYS DU GIER

CH	3	Génilac (Portail bleu n° 756)	DISTANCE	47,60 km	SECTEUR
CH	4	Longes (Chemin de la Grosse Grange)	MOYENNE		9
EPREUVE SPÉCIALE			MOYENNE	TEMPS	
3		Génilac	20,00 km	47,60 km/h	60'

KILOMÉTRAGE		DIRECTION	INFORMATIONS	DIST. TOT. DÉGRESS.
TOTAL	PARTIEL			
25,58	0,59		 Bd Waldeck Rousseau	22,02
26,13	0,55		<b>Zone Refuelling</b>  Pour le refuelling aller sur l'air du pays de Gier Puis retour prendre à gauche direction Lyon +800m sans refuelling prendre à droite direction Lyon	21,47
29,83	3,70			17,77
32,80	2,97			14,80

# 7<sup>ème</sup> RALLYE VHRS & 2<sup>ème</sup> RALLYE VMRS PAYS DU GIER

CH	3	Génilac (Portail bleu n° 756)	DISTANCE 47,60 km	SECTEUR <b>9</b>
CH	4	Longes (Chemin de la Grosse Grange)		
EPREUVE SPÉCIALE			MOYENNE	TEMPS
<b>3</b>	<b>Génilac</b>		20,00 km	<b>47,60 km/h</b>
				<b>60'</b>

KILOMÉTRAGE		DIRECTION	INFORMATIONS	DIST. TOT. DÉGRÉSS.
TOTAL	PARTIEL			
37,33	4,53		 S <sup>T</sup> MARTIN LA PLAINE MORNANT BRIGNAIS LA MADELEINE	10,27
37,61	0,28		S <sup>T</sup> MARTIN LA PLAINE LA MADELEINE	9,99
37,78	0,17		M 488 GIVORS LYON	9,82
38,63	0,85		D 502 19 <sup>t</sup> TRÈVES 3 19 <sup>t</sup> VIENNE LONGES LES HAIES	8,97
38,84	0,21		D 502 19 <sup>t</sup> TRÈVES 3 19 <sup>t</sup> CONDRIEU	8,76

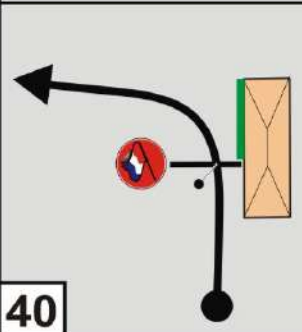




# 7<sup>ème</sup> RALLYE VHRS & 2<sup>ème</sup> RALLYE VMRS PAYS DU GIER

CH	3	Génilac (Portail bleu n° 756)	DISTANCE	47,60 km	SECTEUR
CH	4	Longes (Chemin de la Grosse Grange)	MOYENNE		9
EPREUVE SPÉCIALE			MOYENNE	47,60 km/h	TEMPS
3		<b>Génilac</b>	20,00 km		<b>60'</b>

KILOMÉTRAGE		DIRECTION	INFORMATIONS	DIST. TOT. DÉGRÉSS.
TOTAL	PARTIEL			
41,23	2,39	 35		6,37
45,45	4,22	 36		2,15
46,69	1,24	 37		0,91
46,99	0,30	 38		0,61
47,60	0,61	 39		0,00

# 7<sup>ème</sup> RALLYE VHRS & 2<sup>ème</sup> RALLYE VMRS PAYS DU GIER


CH	3	Génilac (Portail bleu n° 756)	<b>DISTANCE</b>		<b>SECTEUR</b> <b>9</b>
CH	4	Longes (Chemin de la Grosse Grange)	47,60 km		
<b>EPREUVE SPÉCIALE</b>			<b>MOYENNE</b>		<b>TEMPS</b> <b>60'</b>
<b>3</b>	<b>Génilac</b>		20,00 km	47,60 km/h	

KILOMÉTRAGE		DIRECTION	INFORMATIONS	DIST. TOT. DÉGRESS.
TOTAL	PARTIEL			
	0,24	 <div style="border: 1px solid black; padding: 2px; display: inline-block;">40</div>	<div style="border: 1px solid gray; padding: 5px; margin-bottom: 10px;">                      Départ ES n° 4                      Longes                      28,40km                 </div> <div style="display: flex; justify-content: space-around; align-items: center;"> <div style="text-align: center;">   </div> <div style="text-align: center;">                      N 45.506790                      E 4.719900                 </div> </div>	


# 7<sup>ème</sup> RALLYE VHRM & 2<sup>ème</sup> RALLYE VMRS PAYS DU GIER

03 - 04 Avril 2026

CH E.S. 4



DÉPART E.S. 4

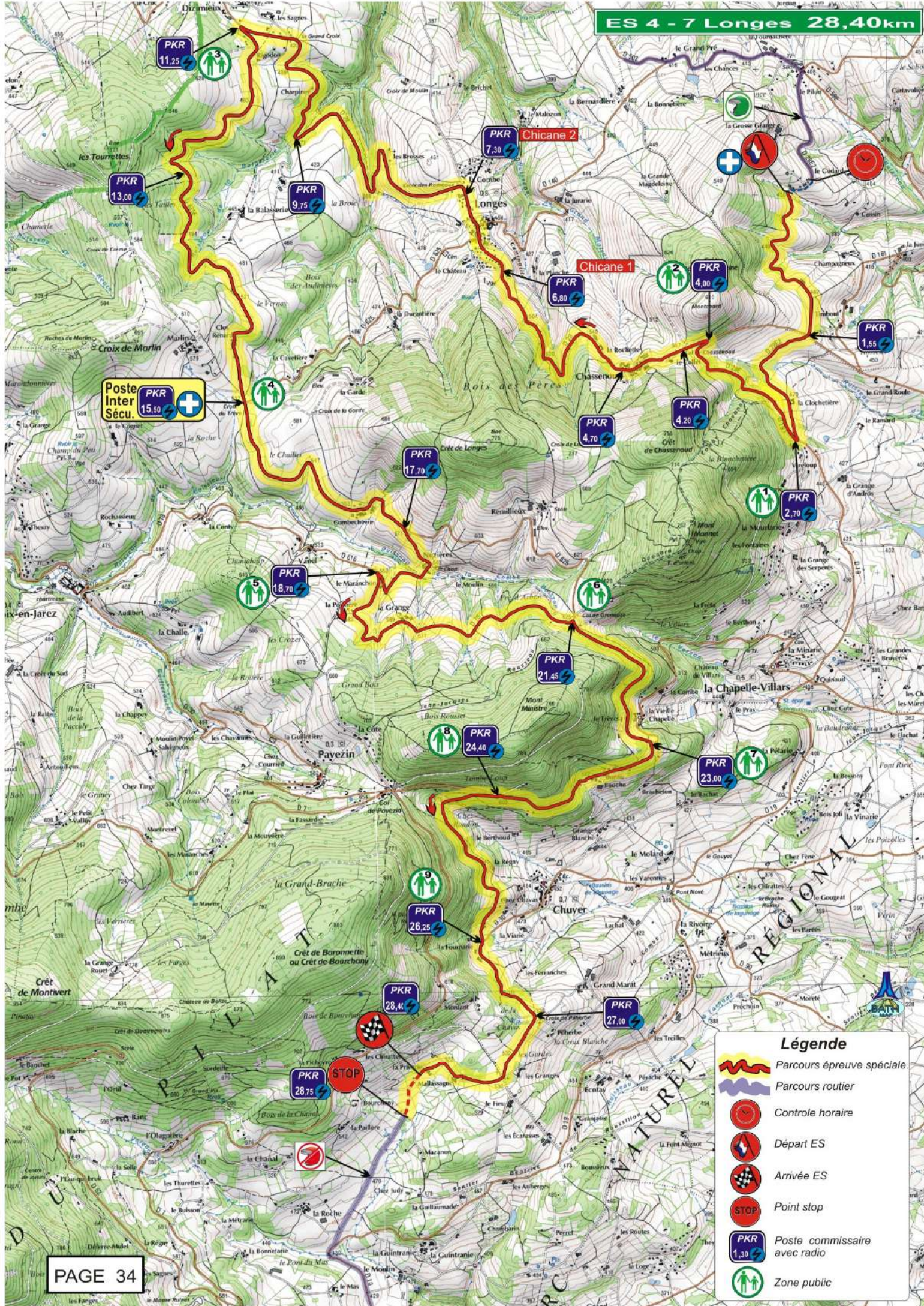


ARRIVÉE E.S. 4



POINT STOP E.S. 4





**Légende**

-  Parcours épreuve spéciale
-  Parcours routier
-  Contrôle horaire
-  Départ ES
-  Arrivée ES
-  Point stop
-  Poste commissaire avec radio
-  Zone public

# 7<sup>ème</sup> RALLYE VHRS & 2<sup>ème</sup> RALLYE VMRS PAYS DU GIER



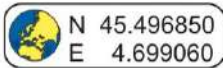
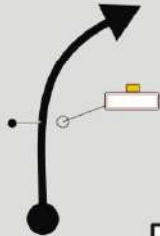


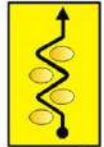

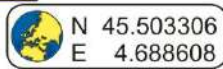
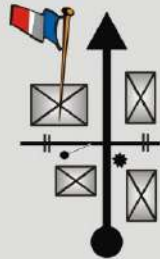
CH	4	Longes (Chemin de la Grosse Grange)	DISTANCE 42,10 km	SECTEUR <b>10</b>
CH	5	Véranne (panneau fin Véranne)		
EPREUVE SPÉCIALE			MOYENNE	TEMPS
<b>4</b>	<b>Longes</b>		28,40km	<b>45,93 km/h</b>
				<b>55'</b>

KILOMÉTRAGE		DIRECTION	INFORMATIONS	DIST. TOT. DÉGRESS.
TOTAL	PARTIEL			
0,000	0,000	<p>1</p> <p>28,493</p>	<p>Départ ES n° 4 Longes 28,40 km</p> <p>N 45.506790 E 4.719900</p>	42,10
1,586	1,586	<p>2</p> <p>26,907</p>	<p>D 28<sup>E2</sup></p> <p>12 PELUSSIN</p> <p>N 45.496329 E 4.721806</p>	40,514
2,755	1,169	<p>3</p> <p>25,738</p>	<p>D 19<sup>1</sup></p> <p>RIVE DE GIER 14 LONGES 4,5</p> <p>N 45.489045 E 4.720317</p>	39,345
4,066	1,311	<p>4</p> <p>24,427</p>	<p>D 28</p> <p>RIVE DE GIER LONGES</p> <p>N 45.496257 E 4.711429</p>	38,034
4,294	0,228	<p>5</p> <p>24,199</p>	<p>Col de Chassenoud Alti. 555m</p> <p>N 45.495710 E 4.708750</p>	37,806

**4**

# 7<sup>ème</sup> RALLYE VHRS & 2<sup>ème</sup> RALLYE VMRS PAYS DU GIER

CH	4	Longes (Chemin de la Grosse Grange)	<b>DISTANCE</b>	<b>42,10 km</b>	<b>SECTEUR 10</b>
CH	5	Véranne (panneau fin Véranne)	<b>MOYENNE</b>		
<b>EPREUVE SPÉCIALE</b>			<b>MOYENNE</b>	<b>45,93 km/h</b>	<b>TEMPS 55'</b>
<b>4</b>	<b>Longes</b>		<b>28,40km</b>		

KILOMÉTRAGE		DIRECTION	INFORMATIONS	DIST. TOT. DÉGRÉSS.
TOTAL	PARTIEL			
4,753	0,459	 <p><b>6</b> 23,740</p>	 	37,347
6,639	1,886	 <p><b>7</b> 21,854</p>	<p><b>D 28</b></p> <p><b>LONGES</b></p>	35,461
6,677	0,038	 <p><b>8</b> 21,816</p>		35,423
6,879	0,202	 <p><b>9</b> 21,614</p>	<p><b>RALENTISSEURS</b></p> <p>CHICANE</p>   	35,221
7,029	0,150	 <p><b>10</b> 21,464</p>	<p><b>D 29</b></p> <p><b>RIVE DE GIER</b></p>	35,071

**4**

# 7<sup>ème</sup> RALLYE VHRS & 2<sup>ème</sup> RALLYE VMRS PAYS DU GIER

CH	4	Longes (Chemin de la Grosse Grange)	DISTANCE	42,10 km	SECTEUR
CH	5	Véranne (panneau fin Véranne)			<b>10</b>
EPREUVE SPÉCIALE			MOYENNE		TEMPS
<b>4</b>	<b>Longes</b>		28,40km	45,93 km/h	<b>55'</b>

KILOMÉTRAGE		DIRECTION	INFORMATIONS	DIST. TOT. DÉGRÉSS.
TOTAL	PARTIEL			
7,135	0,106	<p>11</p> <p>21,358</p>		34,965
7,359	0,224	<p>12</p> <p>21,134</p>	<p><b>RALENTISSEURS</b></p> <p>CHICANE</p> <p>N 45.507096 E 4.687077</p>	34,741
7,443	0,084	<p>13</p> <p>20,050</p>		34,657
9,808	2,365	<p>14</p> <p>18,685</p>	<p>N 45.511388 E 4.669932</p>	32,292
10,907	1,099	<p>15</p> <p>17,586</p>		31,193

**4**

# 7<sup>ème</sup> RALLYE VHRS & 2<sup>ème</sup> RALLYE VMRS PAYS DU GIER

CH	4	Longes (Chemin de la Grosse Grange)	DISTANCE 42,10 km	SECTEUR <b>10</b>
CH	5	Véranne (panneau fin Véranne)		
EPREUVE SPÉCIALE			MOYENNE	TEMPS
<b>4</b>	<b>Longes</b>		28,40km	<b>45,93 km/h</b>
			<b>55'</b>	

KILOMÉTRAGE		DIRECTION	INFORMATIONS	DIST. TOT. DÉGRESS.
TOTAL	PARTIEL			
11,363	0,456	 16 <span style="float: right;">17,130</span>	 Col de Grenouze 9  N 45.51535 E 4.664571	30,737
13,163	1,800	 17 <span style="float: right;">15,330</span>	  N 45.519135 E 4.658560	28,937
<b>4</b> 15,140	1,977	 18 <span style="float: right;">13,353</span>		26,960
15,654	0,514	 19 <span style="float: right;">12,839</span>	 LA CHAPELLE -VILLARS 9 Col de Grenouze Poste Inter  N 45.492608 E 4.664145	26,446
17,219	1,565	 20 <span style="float: right;">11,274</span>		24,881

# 7<sup>ème</sup> RALLYE VHRS & 2<sup>ème</sup> RALLYE VMRS PAYS DU GIER

CH	4	Longes (Chemin de la Grosse Grange)	DISTANCE 42,10 km	SECTEUR <b>10</b>
CH	5	Véranne (panneau fin Véranne)		
EPREUVE SPÉCIALE			MOYENNE	TEMPS
<b>4</b>	<b>Longes</b>		28,40km	<b>45,93 km/h</b>
				<b>55'</b>

KILOMÉTRAGE		DIRECTION	INFORMATIONS	DIST. TOT. DÉGRÉSS.
TOTAL	PARTIEL			
17,834	0,615	<p>21</p> <p>10,659</p>	<p>Nuzières Vanel</p>	24,266
18,851	1,017	<p>22</p> <p>9,642</p>		23,249
21,522	2,671	<p>Col de Grenouze Altitude: 624 m</p> <p>Restaurant</p> <p>23</p> <p>6,971</p>	<p>D 78</p> <p>PELUSSIN 15</p> <p>CONDRIEU 9</p> <p>LA CHAPELLE -VILLARS 4</p>	20,578
23,023	1,501	<p><b>! Vous risquez de croiser des riverains pendant les reconnaissances</b></p> <p>24</p> <p>5,470</p>	<p>Route de Bonnebouche</p> <p>! VO dangereux</p>	19,077
23,638	0,615	<p>25</p> <p>4,855</p>	<p>Route de Bonnebouche Pavezin</p>	18,462

**4**

# 7<sup>ème</sup> RALLYE VHRS & 2<sup>ème</sup> RALLYE VMRS PAYS DU GIER

CH	4	Longes (Chemin de la Grosse Grange)	<b>DISTANCE</b>	<b>42,10 km</b>	<b>SECTEUR 10</b>
CH	5	Véranne (panneau fin Véranne)			
<b>EPREUVE SPÉCIALE</b>			<b>MOYENNE</b>	<b>TEMPS</b>	
<b>4</b>	<b>Longes</b>		<b>28,40km</b>	<b>45,93 km/h</b>	<b>55'</b>

KILOMÉTRAGE		DIRECTION	INFORMATIONS	DIST. TOT. DÉGR.
TOTAL	PARTIEL			
24,537	0,899	<p><b>26</b> 3,956</p>		17,563
26,354	1,817	<p><b>27</b> 2,139</p>		15,746
27,155	0,801	<p><b>28</b> 1,338</p>		14,945
27,734	0,579	<p><b>29</b> 0,759</p>		14,366
28,022	0,288	<p><b>30</b> 0,471</p>		14,078

**4**

# 7<sup>ème</sup> RALLYE VHRS & 2<sup>ème</sup> RALLYE VMRS PAYS DU GIER

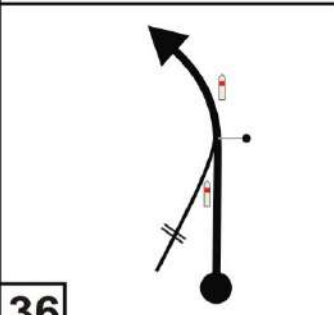
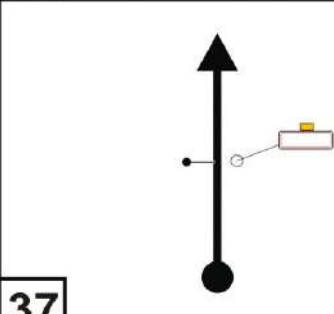

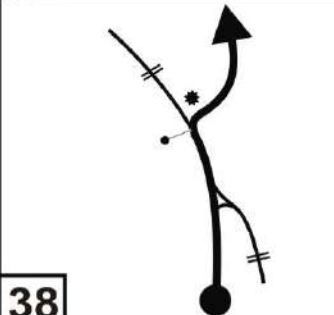

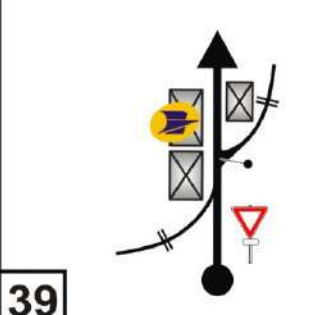
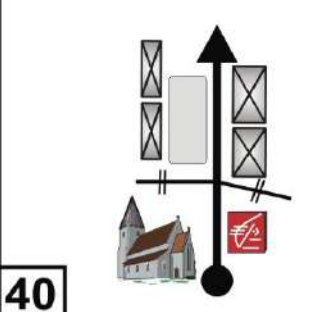
CH	4	Longes (Chemin de la Grosse Grange)	DISTANCE 42,10 km	SECTEUR <b>10</b>
CH	5	Véranne (panneau fin Véranne)		
EPREUVE SPÉCIALE			MOYENNE	TEMPS
<b>4</b>	<b>Longes</b>		28,40km	<b>45,93 km/h</b>
				<b>55'</b>

KILOMÉTRAGE		DIRECTION	INFORMATIONS	DIST. TOT. DÉGRESS.
TOTAL	PARTIEL			
28,272	0,250			13,828
28,493	0,221		<p>Arrivée ES n° 4 Longes 28,40 km</p>	13,607
28,761	0,268		<p><b>RALENTISSEURS</b></p>	13,339
28,861	0,100		<p>Point Stop ES n° 4 Longes 28,40 km</p> <p><b>Mazanon</b></p>	13,239
29,80	0,939		<p>( <b>La Roche</b> )</p> <p>( <b>La Chanal</b> )</p>	12,30

**4**

# 7<sup>ème</sup> RALLYE VHRS & 2<sup>ème</sup> RALLYE VMRS PAYS DU GIER

CH	4	Longes (Chemin de la Grosse Grange)	DISTANCE	42,10 km	SECTEUR <b>10</b>
CH	5	Véranne (panneau fin Véranne)	MOYENNE		
<b>EPREUVE SPÉCIALE</b>			MOYENNE	TEMPS	
<b>4</b>	<b>Longes</b>		28,40km	45,93 km/h	<b>55'</b>

KILOMÉTRAGE		DIRECTION	INFORMATIONS	DIST. TOT. DÉGRESS.
TOTAL	PARTIEL			
30,00	0,20			12,10
31,20	1,20			10,90
31,60	0,40			10,50
31,75	0,15			10,35
32,05	0,30			10,05


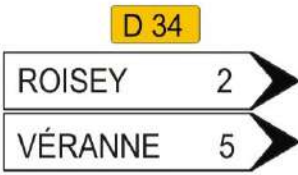


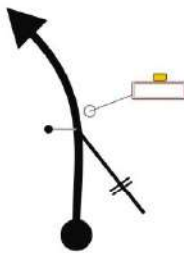


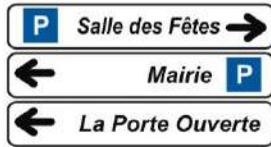
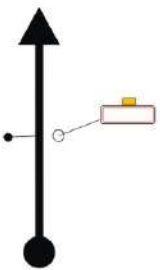

# 7<sup>ème</sup> RALLYE VHRS & 2<sup>ème</sup> RALLYE VMRS PAYS DU GIER

CH	4	Longes (Chemin de la Grosse Grange)	DISTANCE	42,10 km	SECTEUR <b>10</b>
CH	5	Véranne (panneau fin Véranne)			
EPREUVE SPÉCIALE			MOYENNE	TEMPS	
<b>4</b>	<b>Longes</b>		28,40km	45,93 km/h	<b>55'</b>

KILOMÉTRAGE		DIRECTION	INFORMATIONS	DIST. TOT. DÉGRÈSS.
TOTAL	PARTIEL			
32,30	0,25			9,80
32,80	0,50			9,30
34,80	2,00			7 30
35,60	0,80			6,50
36,20	0,60			5 90




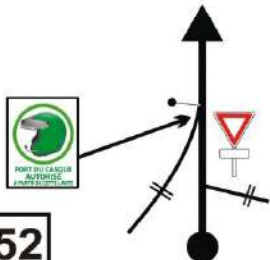

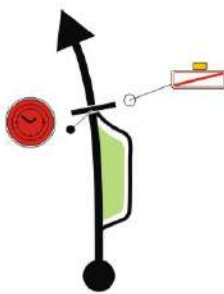



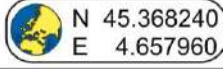
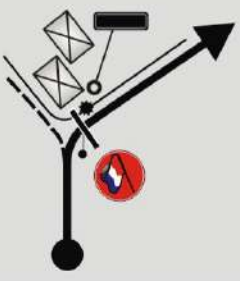





# 7<sup>ème</sup> RALLYE VHRS & 2<sup>ème</sup> RALLYE VMRS PAYS DU GIER

CH	4	Longes (Chemin de la Grosse Grange)	DISTANCE 42,10 km	SECTEUR <b>10</b>
CH	5	Véranne (panneau fin Véranne)		
EPREUVE SPÉCIALE			MOYENNE	TEMPS
<b>4</b>	<b>Longes</b>		28,40km	<b>45,93 km/h</b>
				<b>55'</b>

KILOMÉTRAGE		DIRECTION	INFORMATIONS	DIST. TOT. DÉGRÉSS.
TOTAL	PARTIEL			
36,45	0,25	 46		5,65
37,70	1,25	 47		4,40
38,10	0,40	 48		4,00
38,31	0,21	 49		3,79
41,20	2,89	 50		0 90

# 7<sup>ème</sup> RALLYE VHRS & 2<sup>ème</sup> RALLYE VMRS PAYS DU GIER

CH	4	Longes (Chemin de la Grosse Grange)	DISTANCE 42,10 km	SECTEUR <b>10</b>
CH	5	Véranne (panneau fin Véranne)		
EPREUVE SPÉCIALE			MOYENNE	TEMPS
<b>4</b>	<b>Longes</b>		28,40km	<b>45,93 km/h</b>
				<b>55'</b>

KILOMÉTRAGE		DIRECTION	INFORMATIONS	DIST. TOT. DÉGRESS.
TOTAL	PARTIEL			
41,60	0,40	 51	  COLOMBIER Col de l'oeillon	0,50
41,85	0,25	 52		0,25
42,10	0,25	 53	   CH 5 	0,00
	0,25	 54	 Départ ES n° 5 Véranne 14,20 km    	

# 7<sup>ème</sup> RALLYE VHRs & 2<sup>ème</sup> RALLYE VMRS PAYS DU GIER

03 - 04 Avril 2026

CH E.S. 5



DÉPART E.S. 5



ARRIVÉE E.S. 5



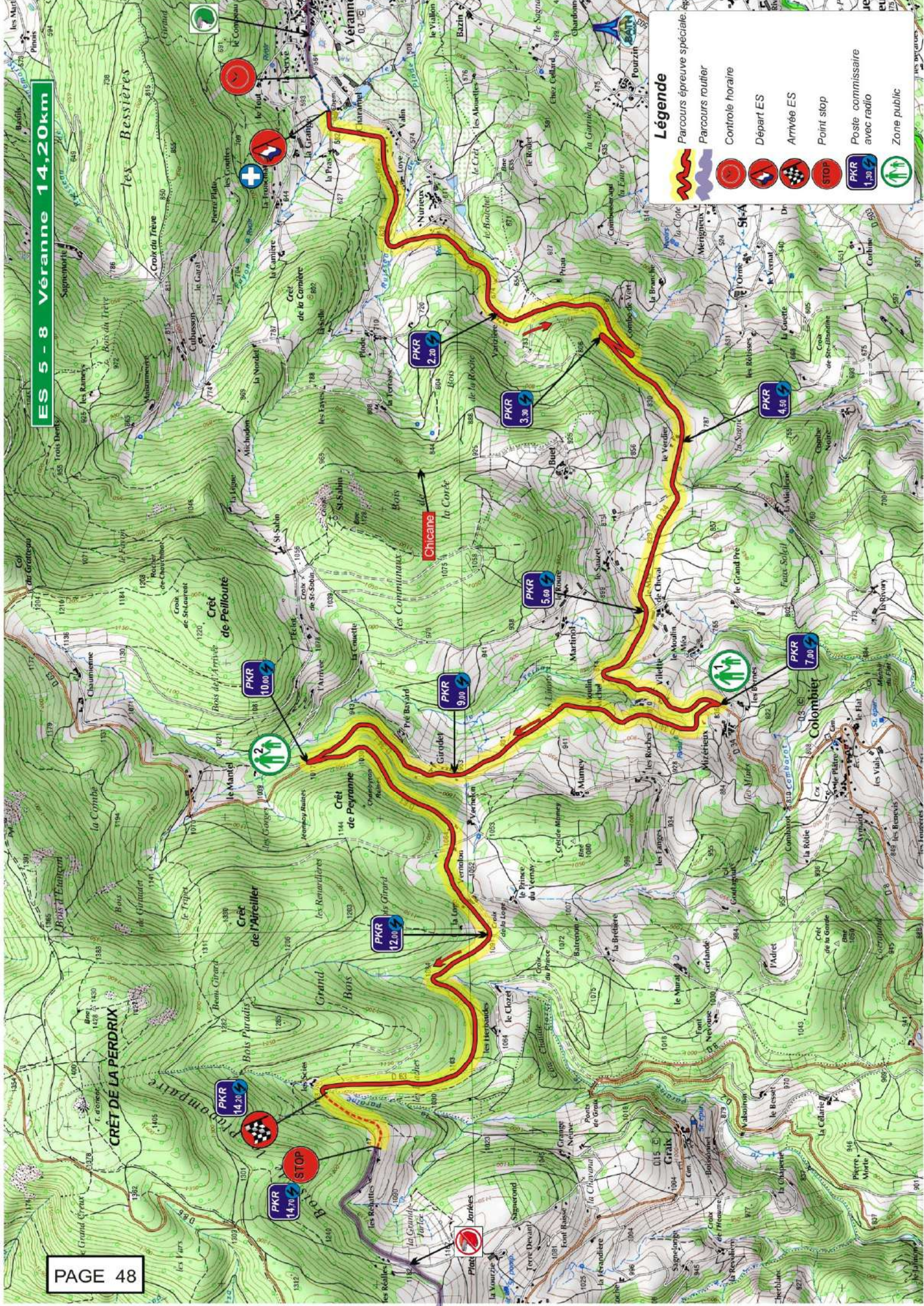
POINT STOP ES 5



**ES 5 - 8 Vézanne 14,20km**

### Légende

- Parcours épreuve spéciale, départ
- Parcours routier
- Contrôle horaire
- Départ ES
- Arrivée ES
- Point stop
- Poste commissaire avec radio
- Zone public



# 7<sup>ème</sup> RALLYE VHRS & 2<sup>ème</sup> RALLYE VMRS PAYS DU GIER

CH 5	Véranne (panneau fin Véranne)	DISTANCE	SECTEUR
CH 5A	Entrée parc de regroupement (Parking de la Médiathèque)	35,10 km	11
EPREUVE SPÉCIALE		MOYENNE	TEMPS
5	Véranne	14,20km	50'

KILOMÉTRAGE		DIRECTION	INFORMATIONS	DIST. TOT. DÉGRÈSS.
TOTAL	PARTIEL			
0,000	0,000	<p>1</p> <p>14,284</p>	<p>Départ ES n° 5 Véranne 14,20 km</p> <p><b>Charamel</b></p> <p> </p> <p> N 45.367159 E 4.654127</p>	35,10
0,136	0,136	<p>2</p> <p>14,148</p>	<p><b>Le Prat</b></p>	34,964
2,208	2,072	<p>3</p> <p>12,076</p>	<p><b>Varizière</b></p> <p></p> <p> N 45.357630 E 4.637140</p>	32,892
3,522	1,314	<p>4</p> <p>10,762</p>	<p></p> <p> N 45.351670 E 4.635280</p>	31,578
4,722	1,200	<p>5</p> <p>9,562</p>	<p><b>Le Verdier</b></p> <p></p> <p> N 45.347160 E 4.626400</p>	30,378

**5**

# 7<sup>ème</sup> RALLYE VHRS & 2<sup>ème</sup> RALLYE VMRS PAYS DU GIER

CH 5	Véranne (panneau fin Véranne)	DISTANCE	35,10 km	SECTEUR	11
CH 5A	Entrée parc de regroupement (Parking de la Médiathèque)	MOYENNE		42,12 km/h	
EPREUVE SPÉCIALE			5		Véranne

KILOMÉTRAGE		DIRECTION	INFORMATIONS	DIST. TOT. DÉGRÈSS.
TOTAL	PARTIEL			
5,501	0,779		  	29,599
6,524	1,023			28,576
6,975	0,451		<b>D 34'</b>    	28,125
8,915	1,940		  	26,185
10,116	1,201		<b>D 63</b>     	24,984

**5**

# 7<sup>ème</sup> RALLYE VHRS & 2<sup>ème</sup> RALLYE VMRS PAYS DU GIER

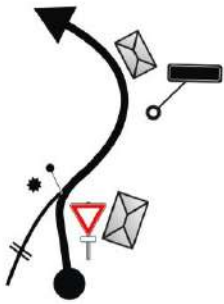

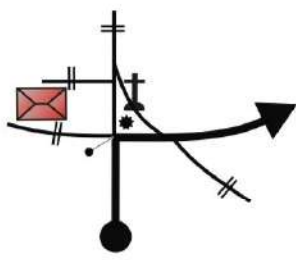
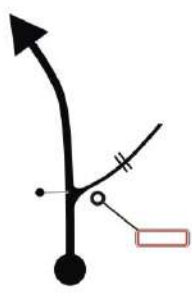
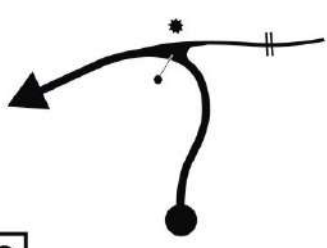
CH 5	Véranne (panneau fin Véranne)	DISTANCE	35,10 km	SECTEUR	11
CH 5A	Entrée parc de regroupement (Parking de la Médiathèque)	MOYENNE		42,12 km/h	
<b>EPREUVE SPÉCIALE</b>		<b>5</b>	<b>Véranne</b>		14,20km

KILOMÉTRAGE		DIRECTION	INFORMATIONS	DIST. TOT. DÉGRESS.
TOTAL	PARTIEL			
12,108	1,992		  	22,992
14,284	2,176		   	20,816
14,799	0,515		<div style="background-color: red; color: white; padding: 5px; text-align: center;"><b>RALENTISSEURS</b></div> 	20,301
14,899	0,100		  	20,201
15,80	0,901		 	19,30

5

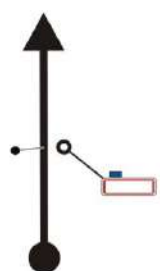

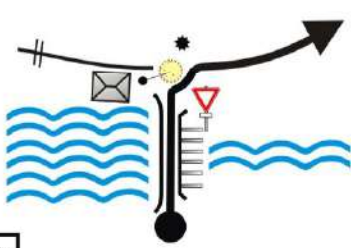

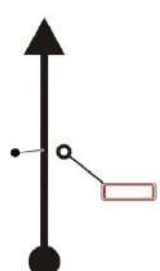

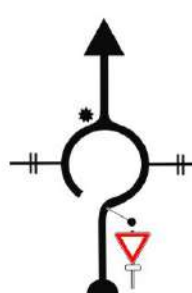


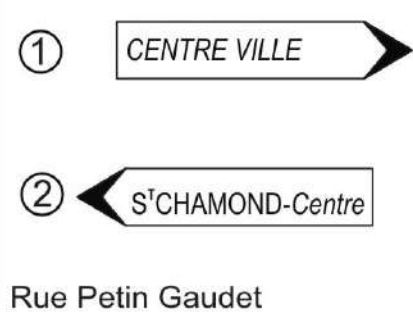
# 7<sup>ème</sup> RALLYE VHRS & 2<sup>ème</sup> RALLYE VMRS PAYS DU GIER

CH 5	Véranne (panneau fin Véranne)	DISTANCE	35,10 km	SECTEUR	11
CH 5A	Entrée parc de regroupement (Parking de la Médiathèque)	MOYENNE		42,12 km/h	
EPREUVE SPÉCIALE					
5	Véranne	14,20km			

KILOMÉTRAGE		DIRECTION	INFORMATIONS	DIST. TOT. DÉGRESS.
TOTAL	PARTIEL			
17,00	1,20	 16	D 8 LE BESSAT 2 Croix de Chabouret Riorama	18,10
17,75	0,75	 17	D 8 18 St ETIENNE 1,5 LE BESSAT 0,5 La Croix de Chabouret	17,35
18,20	0,45	 18	D 2 S <sup>T</sup> CHAMOND LA VALLA EN GIER	16,90
25,70	7,50	 19	LA VALLA EN GIER	9,40
27,80	2,10	 20	M 2 7 S <sup>T</sup> CHAMOND	7,30

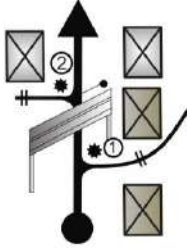
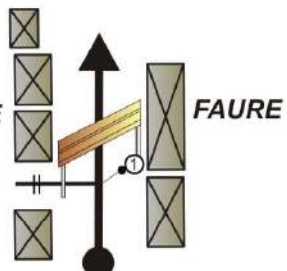
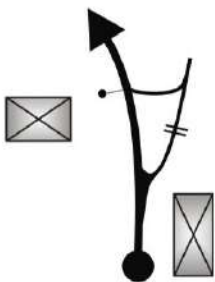
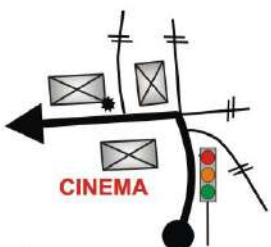

# 7<sup>ème</sup> RALLYE VHRS & 2<sup>ème</sup> RALLYE VMRS PAYS DU GIER

CH 5	Véranne (panneau fin Véranne)	DISTANCE	35,10 km	SECTEUR	11
CH 5A	Entrée parc de regroupement (Parking de la Médiathèque)	MOYENNE		42,12 km/h	
<b>EPREUVE SPÉCIALE</b>		<b>5</b>	<b>Véranne</b>		<b>14,20km</b>

KILOMÉTRAGE		DIRECTION	INFORMATIONS	DIST. TOT. DÉGRESS.
TOTAL	PARTIEL			
28,00	0,20	 21		7,10
28,50	0,50	 22		6,60
30,20	1,70	 23		4,90
32,00	1,80	 24		3,10
32,30	0,30	 25		2,80

# 7<sup>ème</sup> RALLYE VHRS & 2<sup>ème</sup> RALLYE VMRS PAYS DU GIER

CH 5	Véranne (panneau fin Véranne)	DISTANCE	35,10 km	SECTEUR <b>11</b>		
CH 5A	Entrée parc de regroupement (Parking de la Médiathèque)	MOYENNE				
<b>EPREUVE SPÉCIALE</b>		5	<b>Véranne</b>	14,20km	42,12 km/h	TEMPS <b>50'</b>

KILOMÉTRAGE		DIRECTION	INFORMATIONS	DIST. TOT. DÉGRÈSS.
TOTAL	PARTIEL			
		<b>Attention à toutes les priorités à droite</b>		
		<b>26</b>		
32,90	0,60		<p style="text-align: center;"><b>M 2</b></p> <p>① <b>CENTRE VILLE</b> →</p> <p>② ← <b>S<sup>T</sup>CHAMOND-Centre</b></p> <p>Rue Petin Gaudet / René Lelimosin</p>	2,20
		<b>27</b>		
33,20	0,30	<p style="text-align: center;"><b>FAURE</b></p> 		1,90
		<b>28</b>		
33,50	0,30			1,60
		<b>29</b>		
33,80	0,30		<p style="text-align: center;"><b>St ETIENNE LYON</b> </p> <p style="text-align: center;">SORBIERS L'HORME</p>	1,30
		<b>30</b>		
			Rue de St Etienne	

# 7<sup>ème</sup> RALLYE VHRS & 2<sup>ème</sup> RALLYE VMRS PAYS DU GIER

CH 5	Véranne (panneau fin Véranne)	DISTANCE	35,10 km	SECTEUR	11
CH 5A	Entrée parc de regroupement (Parking de la Médiathèque)	MOYENNE		42,12 km/h	
EPREUVE SPÉCIALE		5	Véranne		14,20km

KILOMÉTRAGE		DIRECTION	INFORMATIONS	DIST. TOT. DÉGRÈSS.
TOTAL	PARTIEL			
34,25	0,45	 31		0,85
34,60	0,35	 32	Bd Waldeck .Rousseau	0,50
34,80	0,20	 33	 Bd Wal. Rousseau / rue Jean et André Dugas	0,30
34,87	0,07	 34	Bd Waldeck Rousseau / rue Jeanne d' Arc	0,23
34,96	0,09	 35	Rue Jeanne d' Arc / rue James Condamin	0,14

# 7<sup>ème</sup> RALLYE VHRS & 2<sup>ème</sup> RALLYE VMRS PAYS DU GIER

<b>CH</b> 5	Véranne (panneau fin Véranne)	<b>DISTANCE</b>	<b>35,10 km</b>	<b>SECTEUR</b> <b>11</b>
<b>CH</b> 5A	Entrée parc de regroupement (Parking de la Médiathèque)			
<b>EPREUVE SPÉCIALE</b>		<b>MOYENNE</b>		<b>TEMPS</b>
<b>5</b>	<b>Véranne</b>	<b>14,20km</b>	<b>42,12 km/h</b>	<b>50'</b>

KILOMÉTRAGE		DIRECTION	INFORMATIONS	DIST. TOT. DÉGRESS.
TOTAL	PARTIEL			
35,00	0,04		<p>Rue des Arts</p> <p>Rue Jeanne d'Arc / rue des Arts</p>	0,10
35,10	0,10		<p>Entrée Parc de regroupement</p> <p>CH 5A</p> <p>N 45.477097 E 4.505294</p>	0,00

# 7<sup>ème</sup> RALLYE VHRS & 2<sup>ème</sup> RALLYE VMRS PAYS DU GIER

CH	5	Véranne (panneau fin Véranne)	DISTANCE		35,10 km	SECTEUR <b>11</b>
CH	5A	Entrée parc de regroupement (Parking de la Médiathèque)	MOYENNE			
EPREUVE SPÉCIALE			5	<b>Véranne</b>	14,20km	TEMPS <b>50'</b>
					42,12 km/h	




# 7<sup>ème</sup> RALLYE VHRS & 2<sup>ème</sup> RALLYE VMRS PAYS DU GIER

<b>CH 5A</b>	Entrée parc de regroupement (Parking de la Médiathèque)	<b>DISTANCE</b>	<b>SECTEUR</b>
<b>CH 5B</b>	Sortie parc de regroup. Podium (place de la petite enfance)	0,34km	<b>12</b>
<b>EPREUVE SPÉCIALE</b>		<b>MOYENNE</b>	<b>TEMPS</b>
		0,0 km/h	<b>2h00</b>

**CH 5A Entrée Parc de regroup.**






**CH 5B Sortie Parc de regroup.**



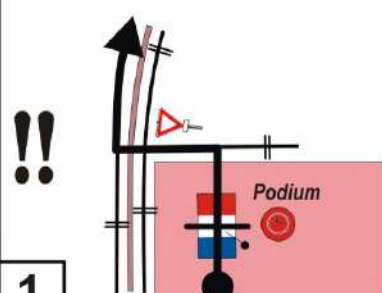





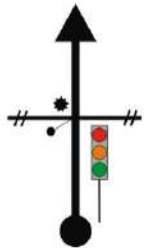





# 7<sup>ème</sup> RALLYE VHRS & 2<sup>ème</sup> RALLYE VMRS PAYS DU GIER

<b>CH 5A</b>	Entrée parc de regroupement (Parking de la Médiathèque)	<b>DISTANCE</b>	<b>0,34km</b>	<b>SECTEUR 12</b>
<b>CH 5B</b>	Sortie parc de regroup. Podium (place de la petite enfance)	<b>MOYENNE</b>		
<b>EPREUVE SPÉCIALE</b>				

KILOMÉTRAGE		DIRECTION	INFORMATIONS	DIST. TOT. DÉGRÈSS.
TOTAL	PARTIEL			
0,00	0,00	<p><b>1</b></p>	<p><b>Sortie Parc de Regroupement</b></p> <p>Rue Pasteur  N 45.477046 E 4.504710</p>	0,34
0,06	0,06	<p><b>2</b></p>	<p>Bd Waldeck Rousseau</p>	0,28
0,19	0,13	<p><b>3</b></p>	<p>Bd Waldeck Rousseau</p>	0,15
0,26	0,07	<p><b>4</b></p>	<p>Rue Jeanne d'Arc</p>	0,08
0,34	0,08	<p><b>5</b></p>	 <p><b>CH 5B</b></p> <p>Bd Waldeck Rousseau  N 45.476270 E 4.506101</p>	0,00

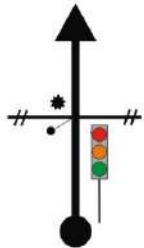

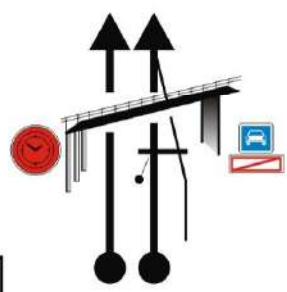


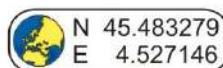
# 7<sup>ème</sup> RALLYE VHRS & 2<sup>ème</sup> RALLYE VMRS PAYS DU GIER

<b>CH 5B</b>	Départ Etape 2 St Chamond place de la petite enfance	<b>DISTANCE</b>	<b>01,94 km</b>	<b>SECTEUR 13</b>
<b>CH 5C</b>	Entrée Parc d'Assistance St Chamond A 47	<b>MOYENNE</b>		
<b>EPREUVE SPÉCIALE</b>				

KILOMÉTRAGE		DIRECTION	INFORMATIONS	DIST. TOT. DÉGRÉSS.
TOTAL	PARTIEL			
0,00	0,00	 <p>1</p>	 <b>CH 5B</b> Bd Waldeck Rousseau  N 45.476270 E 4.506101 Alt: 340m	1,94
0,45	0,45	 <p>2</p>	 FONSALA S <sup>T</sup> JULIEN  Quai de la Rive	1,49
0,85	0,40	 <p>3</p>	  Quai de la Rive	1,09
1,03	0,18	 <p>4</p>	<b>Zone Refuelling</b>  Quai de la Rive	0,91
1,19	0,16	 <p>5</p>		0,75

# 7<sup>ème</sup> RALLYE VHRS & 2<sup>ème</sup> RALLYE VMRS PAYS DU GIER

<b>CH 5B</b>	Départ Etape 2 St Chamond place de la petite enfance	<b>DISTANCE</b>	<b>01,94 km</b>	<b>SECTEUR</b>
<b>CH 5C</b>	Entrée Parc d'Assistance St Chamond A 47			<b>13</b>
<b>EPREUVE SPÉCIALE</b>		<b>MOYENNE</b>	<b>16,17 km/h</b>	<b>TEMPS</b>
				<b>12'</b>

KILOMÉTRAGE		DIRECTION	INFORMATIONS	DIST. TOT. DÉGRESS.
TOTAL	PARTIEL			
1,77	0,58	 6	 <i>Quai de la Rive</i>	0,17
1,94	0,17	 7	<b>Entrée Parc Assistance</b>  <b>CH 5C</b>   N 45.483279 E 4.527146 Alti:336m	0,00

# 7<sup>ème</sup> RALLYE VHRS & 2<sup>ème</sup> RALLYE VMRS PAYS DU GIER

<b>CH</b>	<b>5C</b>	Entrée Parc d'Assistance St Chamond A 47	<b>DISTANCE</b>	<b>02,14 km</b>	<b>SECTEUR</b>
<b>CH</b>	<b>5D</b>	Sortie Parc d'Assistance St Chamond A 47	<b>MOYENNE</b>		<b>14</b>
<b>EPREUVE SPÉCIALE</b>			<b>MOYENNE</b>	<b>0,00 km/h</b>	<b>TEMPS</b>
					<b>30'</b>

**CH Entrée Parc d'assistance**




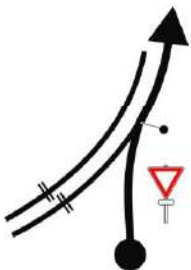







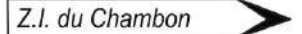


**CH Sortie Parc d'assistance**



# 7<sup>ème</sup> RALLYE VHRS & 2<sup>ème</sup> RALLYE VMRS PAYS DU GIER

CH 5D	Sortie Parc d'Assistance St Chamond A 47	DISTANCE	6,10 km	SECTEUR	15
CH 6	Génilac (Portail bleu n° 756)	MOYENNE		24,40 km/h	
<b>EPREUVE SPÉCIALE</b>					

KILOMÉTRAGE		DIRECTION	INFORMATIONS	DIST. TOT. DÉGRÈS.
TOTAL	PARTIEL			
0,00	0,00	 <p>1</p>	<p>Sortie Parc Assistance</p>  <p>CH 5D</p> 	6,10
0,35	0,35	 <p>2</p>		5,75
1,74	1,39	 <p>3</p>		4,36
4,80	3,06	 <p>4</p>		1,30
4,88	0,08	 <p>5</p>	<p>M 65</p>   	1,22

Tourner rapidement !!









# 7<sup>ème</sup> RALLYE VHRS & 2<sup>ème</sup> RALLYE VMRS PAYS DU GIER

CH 5D	Sortie Parc d'Assistance St Chamond A 47	DISTANCE	6,10 km	SECTEUR
CH 6	Génilac (Portail bleu n° 756)	MOYENNE		15
EPREUVE SPÉCIALE			24,40 km/h	TEMPS
				15'

KILOMÉTRAGE		DIRECTION	INFORMATIONS	DIST. TOT. DÉGRÉSS.
TOTAL	PARTIEL			
4,99	0,11			1,11
5,05	0,06			1,05
5,10	0,05			1,00
5,45	0,35		 <i>Rue de la Cappe</i>	0,65
5,50	0,05		 <i>Rue de la Cappe</i>	0,60

# 7<sup>ème</sup> RALLYE VHRS & 2<sup>ème</sup> RALLYE VMRS PAYS DU GIER

CH 5D	Sortie Parc d'Assistance St Chamond A 47	DISTANCE	6,10 km	SECTEUR	15
CH 6	Génilac (Portail bleu n° 756)	MOYENNE		24,40 km/h	
<b>EPREUVE SPÉCIALE</b>					

KILOMÉTRAGE		DIRECTION	INFORMATIONS	DIST. TOT. DÉGRESS.
TOTAL	PARTIEL			
6,10	0,60	 11	 CH 6	0,00
	0,16	 12	 Départ ES n° 6 Génilac 20,00 km	
			    N 45.525046 E 4.579667	



03 - 04 Avril 2026

CH E.S. 6



DÉPART E.S. 6

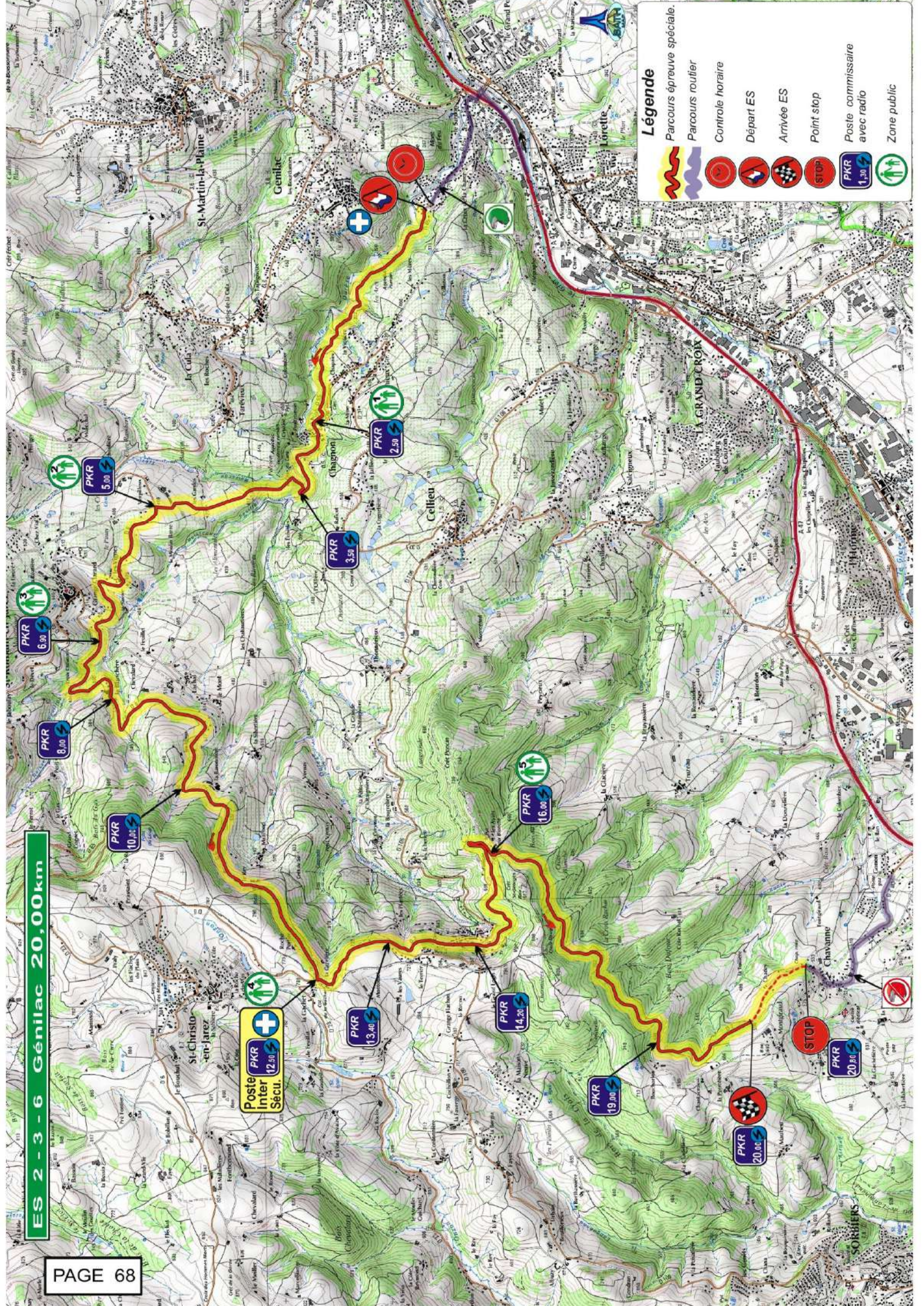


ARRIVÉE E.S. 6



POINT STOP E.S. 6





### Légende

- Parcours épreuve spéciale.
- Parcours horaire
- Contrôle horaire
- Départ ES
- Arrivée ES
- Point stop
- Poste commissaire avec radio
- Zone public

ES 2 - 3 - 6 Genilac 20.00km

Poste Inter  
Secu.

PKR 12.50

PKR 13.40

PKR 14.20

PKR 19.00

PKR 20.00

PKR 20.80

PKR 2.50

PKR 3.50

PKR 5.00

PKR 6.00

PKR 8.00

PKR 10.00

PKR 16.00

PKR 16.50

PKR 19.00

PKR 20.00

PKR 20.80

PKR 2.50

PKR 3.50

PKR 5.00

PKR 6.00

PKR 8.00

PKR 10.00

PKR 16.00

PKR 16.50

PKR 19.00

PKR 20.00

PKR 20.80

PKR 2.50

PKR 3.50

PKR 5.00

PKR 6.00

PKR 8.00

PKR 10.00

PKR 16.00

PKR 16.50

PKR 19.00

PKR 20.00

PKR 20.80

PKR 2.50

PKR 3.50

PKR 5.00

PKR 6.00

PKR 8.00

PKR 10.00

PKR 16.00

PKR 16.50

PKR 19.00

PKR 20.00

PKR 20.80

PKR 2.50

PKR 3.50

PKR 5.00

PKR 6.00

PKR 8.00

PKR 10.00

PKR 16.00

PKR 16.50

PKR 19.00

PKR 20.00

PKR 20.80

PKR 2.50

PKR 3.50

PKR 5.00

PKR 6.00

PKR 8.00

PKR 10.00

PKR 16.00

PKR 16.50

PKR 19.00

PKR 20.00

PKR 20.80

PKR 2.50

PKR 3.50

PKR 5.00

PKR 6.00

PKR 8.00

PKR 10.00

PKR 16.00

PKR 16.50

PKR 19.00

PKR 20.00

PKR 20.80

PKR 2.50

PKR 3.50

PKR 5.00

PKR 6.00

PKR 8.00

PKR 10.00

PKR 16.00

PKR 16.50

PKR 19.00

PKR 20.00

PKR 20.80

PKR 2.50

PKR 3.50

PKR 5.00

PKR 6.00

PKR 8.00

PKR 10.00

PKR 16.00

PKR 16.50

PKR 19.00

PKR 20.00

PKR 20.80

PKR 2.50

PKR 3.50

PKR 5.00

PKR 6.00

PKR 8.00

PKR 10.00

PKR 16.00

PKR 16.50

PKR 19.00

PKR 20.00

PKR 20.80

PKR 2.50

PKR 3.50

PKR 5.00

PKR 6.00

PKR 8.00

PKR 10.00

PKR 16.00

PKR 16.50

PKR 19.00

PKR 20.00

PKR 20.80

PKR 2.50

PKR 3.50

PKR 5.00

PKR 6.00

PKR 8.00

PKR 10.00

PKR 16.00

PKR 16.50

PKR 19.00

PKR 20.00

PKR 20.80

PKR 2.50

PKR 3.50

PKR 5.00

PKR 6.00

PKR 8.00

PKR 10.00

PKR 16.00

PKR 16.50

PKR 19.00

PKR 20.00

PKR 20.80

PKR 2.50

PKR 3.50

PKR 5.00

PKR 6.00

PKR 8.00

PKR 10.00

PKR 16.00

PKR 16.50

PKR 19.00

PKR 20.00

PKR 20.80

PKR 2.50

PKR 3.50

PKR 5.00

PKR 6.00

PKR 8.00

PKR 10.00

PKR 16.00

PKR 16.50

PKR 19.00

PKR 20.00

PKR 20.80

PKR 2.50

PKR 3.50

PKR 5.00

PKR 6.00

PKR 8.00

PKR 10.00

PKR 16.00

PKR 16.50

PKR 19.00

PKR 20.00

PKR 20.80

PKR 2.50

PKR 3.50

PKR 5.00

PKR 6.00

PKR 8.00

PKR 10.00

PKR 16.00

PKR 16.50

PKR 19.00

PKR 20.00

PKR 20.80

PKR 2.50

PKR 3.50

PKR 5.00

PKR 6.00

PKR 8.00

PKR 10.00

PKR 16.00

PKR 16.50

PKR 19.00

PKR 20.00

PKR 20.80

PKR 2.50

PKR 3.50

PKR 5.00

PKR 6.00

PKR 8.00

PKR 10.00

PKR 16.00

PKR 16.50

PKR 19.00

PKR 20.00

PKR 20.80

PKR 2.50

PKR 3.50

PKR 5.00

PKR 6.00

PKR 8.00

PKR 10.00

PKR 16.00

PKR 16.50

PKR 19.00

PKR 20.00

PKR 20.80

PKR 2.50

PKR 3.50

PKR 5.00

PKR 6.00

PKR 8.00

PKR 10.00

PKR 16.00

PKR 16.50

PKR 19.00

PKR 20.00

PKR 20.80

PKR 2.50

PKR 3.50

PKR 5.00

PKR 6.00

PKR 8.00

PKR 10.00

PKR 16.00

PKR 16.50

PKR 19.00

PKR 20.00

PKR 20.80

PKR 2.50

PKR 3.50

PKR 5.00

PKR 6.00

PKR 8.00

PKR 10.00

PKR 16.00

PKR 16.50

PKR 19.00

# 7<sup>ème</sup> RALLYE VHRS & 2<sup>ème</sup> RALLYE VMRS PAYS DU GIER

CH	6	Génilac (Portail bleu n° 756)	DISTANCE	47,60 km	SECTEUR <b>16</b>		
CH	7	Longes (Chemin de la Grosse Grange)	MOYENNE				
<b>EPREUVE SPÉCIALE</b>			<b>6</b>	<b>Génilac</b>	20,00 km	47,60 km/h	TEMPS <b>60'</b>

KILOMÉTRAGE		DIRECTION	INFORMATIONS	DIST. TOT. DÉGRÈSS.
TOTAL	PARTIEL			
0,000	0,000	<p>1</p> <p>20,370</p>	<p>Départ ES n° 6 Génilac 20,00 km</p> <p>RUE DES ACACIAS</p> <p>⤵ ⤴</p> <p>N 45.525046 E 4.579667</p>	47,600
0,282	0,282	<p>2</p> <p>20,088</p>		47,318
2,310	2,028	<p>3</p> <p>18,060</p>	<p>M 65</p> <p>CHAGNON</p> <p>30</p>	45,290
2,539	0,229	<p>4</p> <p>17,831</p>	<p>⤵</p> <p>N 45.534583 E 4.554452</p>	45,061
2,611	0,072	<p>5</p> <p>17,759</p>	<p><b>RETRACISSEMENT</b></p>	44,989

**6**

Tourner rapidement

# 7<sup>ème</sup> RALLYE VHRS & 2<sup>ème</sup> RALLYE VMRS PAYS DU GIER

CH	6	Génilac (Portail bleu n° 756)	DISTANCE	47,60 km	SECTEUR <b>16</b>
CH	7	Longes (Chemin de la Grosse Grange)	MOYENNE		
EPREUVE SPÉCIALE			MOYENNE	47,60 km/h	TEMPS <b>60'</b>
<b>6</b>	<b>Génilac</b>		20,00 km		

KILOMÉTRAGE		DIRECTION	INFORMATIONS	DIST. TOT. DÉGRÉSS.
TOTAL	PARTIEL			
2,689	0,078		<b>RETRECISSEMENT</b> 	44,911
3,443	0,754			44,157
3,467	0,024			44,133
5,053	1,586			42,547
5,946	0,893			41,654

**6**

# 7<sup>ème</sup> RALLYE VHRS & 2<sup>ème</sup> RALLYE VMRS PAYS DU GIER

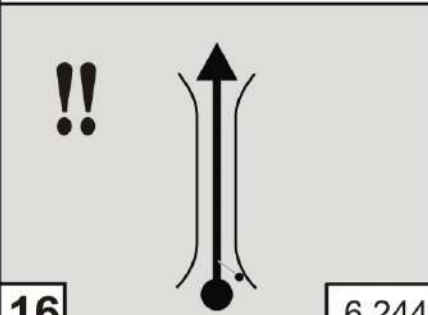
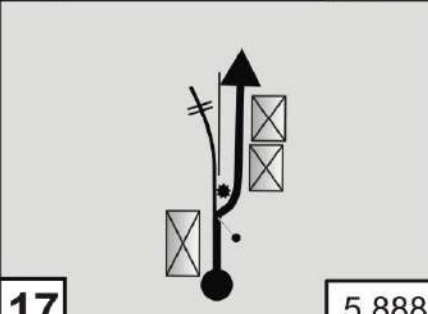


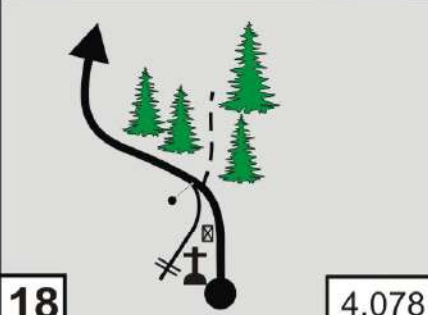


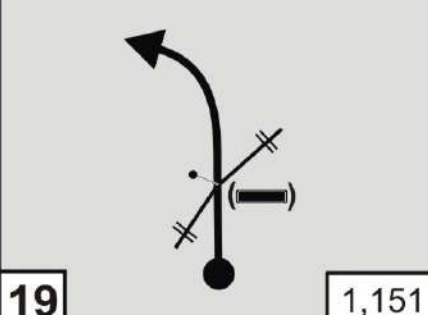


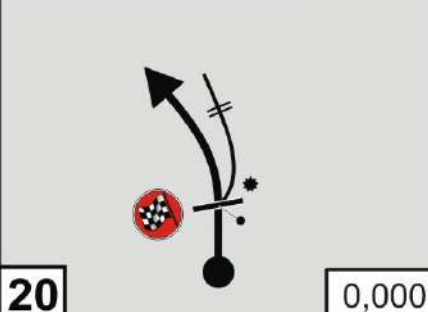




CH	6	Génilac (Portail bleu n° 756)	DISTANCE	47,60 km	SECTEUR
CH	7	Longes (Chemin de la Grosse Grange)	MOYENNE		16
EPREUVE SPÉCIALE			MOYENNE	47,60 km/h	TEMPS
6		Génilac	20,00 km		60'

KILOMÉTRAGE		DIRECTION	INFORMATIONS	DIST. TOT. DÉGRESS.
TOTAL	PARTIEL			
6,941	0,995	<p>11</p>	<p><b>M 6</b></p> <p>S<sup>T</sup> CRISTO -EN-JAREZ 9</p> <p>Col de la Gachet 6</p> <p>  N 45.546325 E 4.510695</p>	40,659
8,176	1,235	<p>12</p>	<p><b>La Blanchère</b></p> <p>  N 45.552191 E 4.521597</p>	39,424
10,142	1,966	<p>13</p>	<p>  N 45.546259 E 4.510813</p>	37,458
12,721	2,579	<p><b>Prendre à gauche des séparateurs</b></p> <p>14</p>	<p><b>M 2</b></p> <p>12 S<sup>T</sup> CHAMOND</p> <p>9 SORBIERS</p> <p>2 VALFLEURY</p> <p>Poste Inter</p> <p>   N 45.535168 E 4.487414</p>	34,879
13,610	0,889	<p>15</p>	<p><b>M 2</b></p> <p>S<sup>T</sup> CHAMOND 12</p> <p>VALFLEURY 1</p> <p>  N 45.529387 E 4.491732</p>	33,990

**6**

# 7<sup>ème</sup> RALLYE VHRS & 2<sup>ème</sup> RALLYE VMRS PAYS DU GIER

CH	6	Génilac (Portail bleu n° 756)	DISTANCE	47,60 km	SECTEUR
CH	7	Longes (Chemin de la Grosse Grange)	MOYENNE		16
EPREUVE SPÉCIALE			MOYENNE	47,60 km/h	TEMPS
6		Génilac	20,00 km		60'

KILOMÉTRAGE		DIRECTION	INFORMATIONS	DIST. TOT. DÉGRESS.
TOTAL	PARTIEL			
14,126	0,516	 <p>16</p>	<p><b>RETRECISSEMENT</b></p>	33,474
14,482	0,356	 <p>17</p>	<p>M 2</p> <p>11 S<sup>T</sup> CHAMOND 8 Chavanne</p> <p>  N 45.522079 E 4.491334</p>	33,118
16,292	1,810	 <p>18</p>	<p> Croix Blanche  N 45.506273 E 4.501964</p>	31,308
19,219	2,927	 <p>19</p>	<p>( <b>Bouchardon</b> )</p> <p>  N 45.506740 E 4.479154</p>	28,381
20,370	1,151	 <p>20</p>	<p> Arrivée ES n° 6 Génilac 20.00 km</p> <p> Montgiraud Chantegros</p> <p>  N 45.494318 E 4.487937</p>	27,230

# 7<sup>ème</sup> RALLYE VHRS & 2<sup>ème</sup> RALLYE VMRS PAYS DU GIER

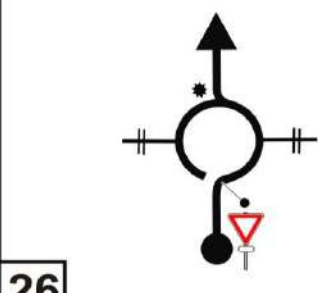

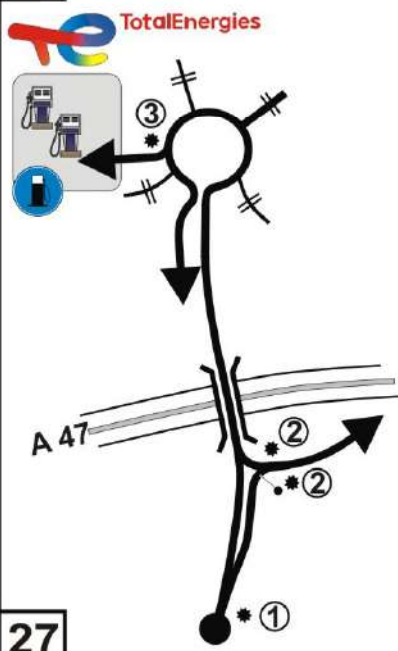

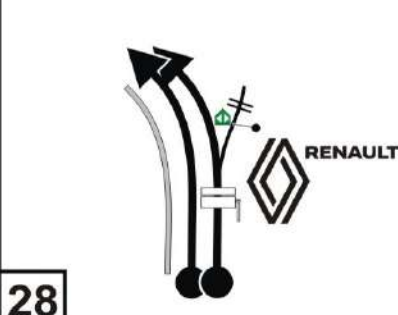

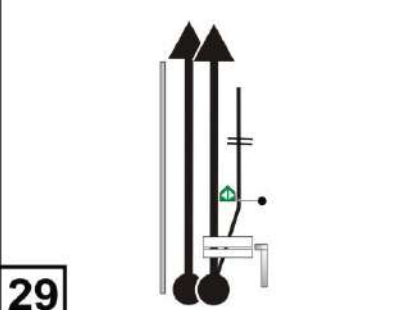

CH	6	Génilac (Portail bleu n° 756)	DISTANCE	47,60 km	SECTEUR
CH	7	Longes (Chemin de la Grosse Grange)			<b>16</b>
EPREUVE SPÉCIALE			MOYENNE		TEMPS
<b>6</b>	<b>Génilac</b>		20,00 km	47,60 km/h	<b>60'</b>

KILOMÉTRAGE		DIRECTION	INFORMATIONS	DIST. TOT. DÉGRÉSS.
TOTAL	PARTIEL			
21,017	0,647	<p><b>21</b></p>	<p><b>RALENTISSEURS</b></p>	26,583
21,117	0,100	<p><b>22</b></p>	<p>Point Stop ES n° 6 Génilac 20.00 km</p> <p><b>S'CHAMOND</b></p> <p>N 45.494318 E 4.487937</p>	26,483
21,49	0,373	<p><b>23</b></p> <p>école</p>	<p><b>à l'arrêt de bus</b></p> <p>PORT DU CASQUE INTERDIT SUR LE ROUTIER</p> <p>N 45.490058 E 4.487463</p>	26,11
24,26	2,77	<p><b>24</b></p>	<p>CELLIEU</p> <p>Z.I. du Clos Marquet</p>	23,34
24,99	0,73	<p><b>25</b></p>	<p><b>M 37</b></p> <p><b>A 47</b></p> <p><b>S' ETIENNE</b></p> <p>Bd Waldeck Rousseau</p>	22,61

**6**

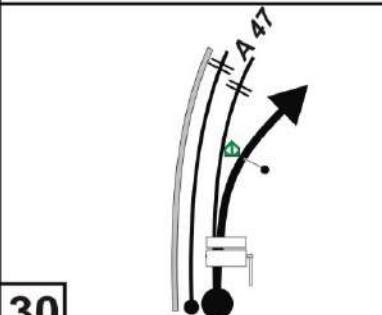

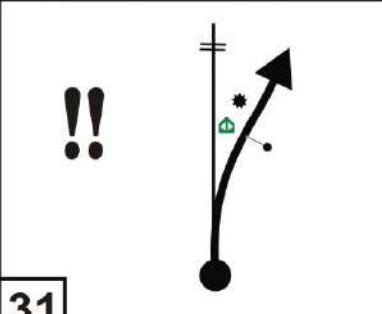
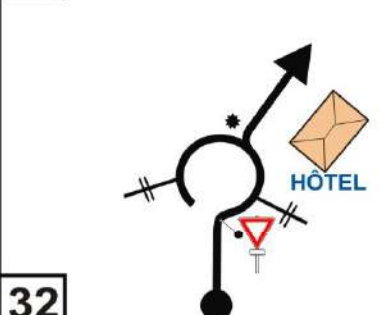
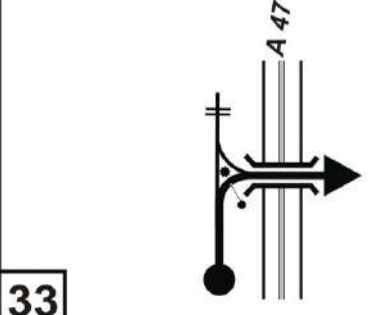
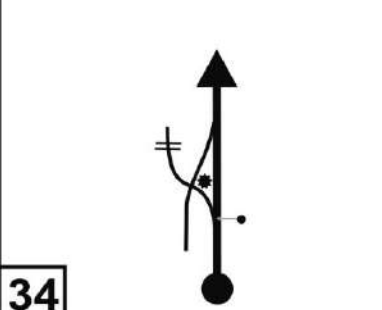
# 7<sup>ème</sup> RALLYE VHRS & 2<sup>ème</sup> RALLYE VMRS PAYS DU GIER

CH	6	Génilac (Portail bleu n° 756)	DISTANCE	47,60 km	SECTEUR
CH	7	Longes (Chemin de la Grosse Grange)	MOYENNE		16
EPREUVE SPÉCIALE			MOYENNE	20,00 km	TEMPS
6 Génilac			47,60 km/h	60'	

KILOMÉTRAGE		DIRECTION	INFORMATIONS	DIST. TOT. DÉGRESS.
TOTAL	PARTIEL			
25,58	0,59		 Bd Waldeck Rousseau	22,02
26,13	0,55		<b>Zone Refuelling</b>  Pour le refuelling aller sur l'air du pays de Gier Puis retour prendre à gauche direction Lyon +800m sans refuelling prendre à droite direction Lyon	21,47
29,83	3,70			17,77
32,80	2,97			14,80

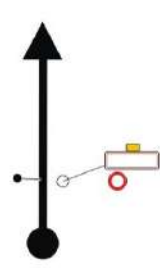


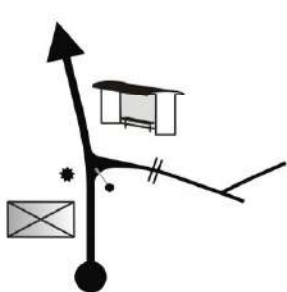

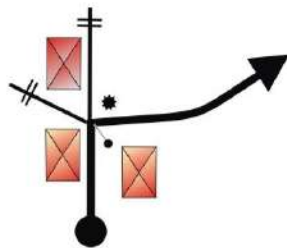
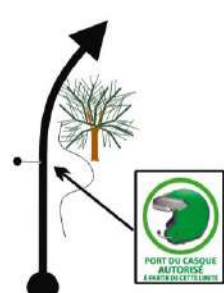

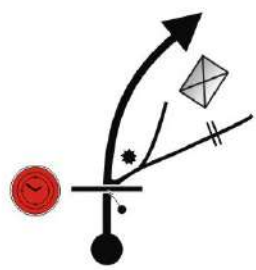



# 7<sup>ème</sup> RALLYE VHRS & 2<sup>ème</sup> RALLYE VMRS PAYS DU GIER

CH	6	Génilac (Portail bleu n° 756)	DISTANCE	47,60 km	SECTEUR <b>16</b>
CH	7	Longes (Chemin de la Grosse Grange)			
EPREUVE SPÉCIALE			MOYENNE	TEMPS	
<b>6</b>		<b>Génilac</b>	20,00 km	47,60 km/h	<b>60'</b>

KILOMÉTRAGE		DIRECTION	INFORMATIONS	DIST. TOT. DÉGRÉSS.
TOTAL	PARTIEL			
37,33	4,53		 S <sup>T</sup> MARTIN LA PLAINE MORNANT BRIGNAIS LA MADELEINE	10,27
37,61	0,28		S <sup>T</sup> MARTIN LA PLAINE LA MADELEINE	9,99
37,78	0,17		M 488 GIVORS LYON	9,82
38,63	0,85		D 502 19 <sup>t</sup> TRÈVES 3 19 <sup>t</sup> VIENNE LONGES LES HAIES	8,97
38,84	0,21		D 502 19 <sup>t</sup> TRÈVES 3 19 <sup>t</sup> CONDRIEU	8,76

# 7<sup>ème</sup> RALLYE VHRS & 2<sup>ème</sup> RALLYE VMRS PAYS DU GIER

CH	6	Génilac (Portail bleu n° 756)	DISTANCE 47,60 km	SECTEUR <b>16</b>
CH	7	Longes (Chemin de la Grosse Grange)		
EPREUVE SPÉCIALE			MOYENNE	TEMPS
<b>6</b>	<b>Génilac</b>		20,00 km	<b>47,60 km/h</b>
				<b>60'</b>

KILOMÉTRAGE		DIRECTION	INFORMATIONS	DIST. TOT. DÉGRÉSS.
TOTAL	PARTIEL			
41,23	2,39	 35	D 502  	6,37
45,45	4,22	 36	D 502  CONDRIEU St ROMAIN EN GAL	2,15
46,69	1,24	 37	D 28 <sup>E</sup> PÉLUSSIN	0,91
46,99	0,30	 38		0,61
47,60	0,61	 39	CHEMIN DE LA GROSSE GRANGE  <b>CH 7</b>  	0,00

# 7<sup>ème</sup> RALLYE VHRS & 2<sup>ème</sup> RALLYE VMRS PAYS DU GIER


CH	6	Génilac (Portail bleu n° 756)	<b>DISTANCE</b>		<b>SECTEUR</b> <b>16</b>
CH	7	Longes (Chemin de la Grosse Grange)	47,60 km		
<b>EPREUVE SPÉCIALE</b>			<b>MOYENNE</b>		<b>TEMPS</b> <b>60'</b>
<b>6</b>	<b>Génilac</b>		20,00 km	47,60 km/h	

KILOMÉTRAGE		DIRECTION	INFORMATIONS	DIST. TOT. DÉGRESS.
TOTAL	PARTIEL			
	0,24		  	


# 7<sup>ème</sup> RALLYE VHRs & 2<sup>ème</sup> RALLYE VMRS PAYS DU GIER

03 - 04 Avril 2026

CH E.S. 7



DÉPART E.S. 7

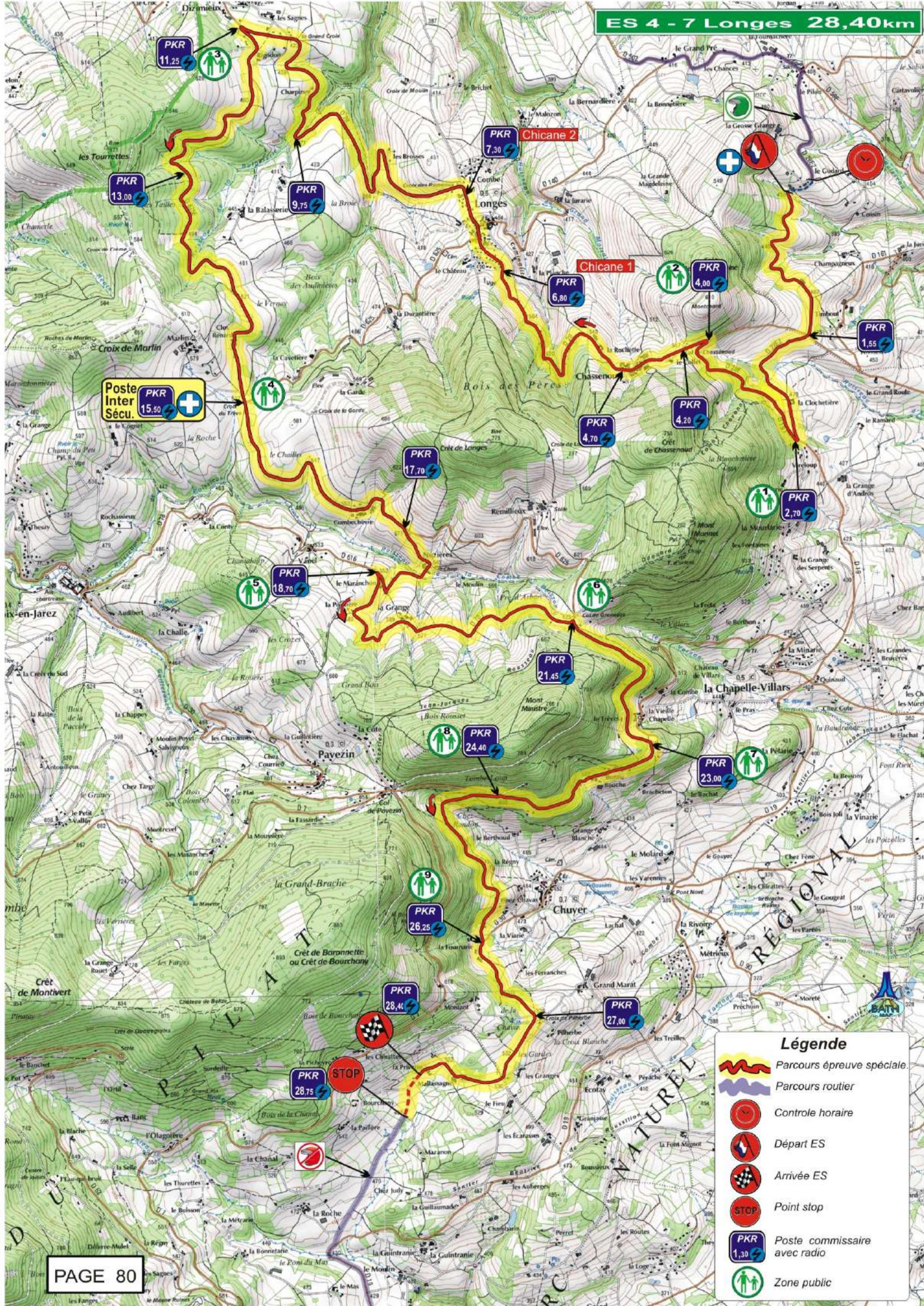


ARRIVÉE E.S. 7



POINT STOP E.S. 7





Poste Inter Sécu. PKR 15,50

Chicane 2 PKR 7,30

Chicane 1 PKR 6,80

PKR 4,00

PKR 1,55

PKR 4,70

PKR 4,20

PKR 2,70

PKR 18,70

PKR 21,45

PKR 24,40

PKR 23,00

PKR 26,25

PKR 28,40

PKR 27,00

PKR 28,25

**Légende**

- Parcours épreuve spéciale.
- Parcours routier
- Contrôle horaire
- Départ ES
- Arrivée ES
- Point stop
- Poste commissaire avec radio
- Zone public

# 7<sup>ème</sup> RALLYE VHRS & 2<sup>ème</sup> RALLYE VMRS PAYS DU GIER



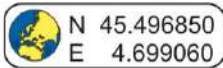
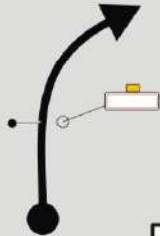





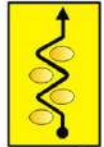
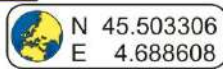
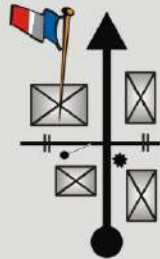


CH	7	Longes (Chemin de la Grosse Grange)	DISTANCE 42,10 km	SECTEUR <b>17</b>
CH	8	Véranne (panneau fin Véranne)		
EPREUVE SPÉCIALE			MOYENNE	TEMPS
<b>7</b>	<b>Longes</b>		28,40km	<b>45,93 km/h</b>
			<b>55'</b>	

KILOMÉTRAGE		DIRECTION	INFORMATIONS	DIST. TOT. DÉGRESS.
TOTAL	PARTIEL			
0,000	0,000	<p>1 28,493</p>	<p>Départ ES n° 7 Longes 28,40 km</p>	42,10
1,586	1,586	<p>2 26,907</p>		40,514
2,755	1,169	<p>3 25,738</p>		39,345
4,066	1,311	<p>4 24,427</p>		38,034
4,294	0,228	<p>5 24,199</p>		37,806

**7**

# 7<sup>ème</sup> RALLYE VHRS & 2<sup>ème</sup> RALLYE VMRS PAYS DU GIER

CH	7	Longes (Chemin de la Grosse Grange)	DISTANCE	42,10 km	SECTEUR		
CH	8	Véranne (panneau fin Véranne)	MOYENNE		17		
<b>EPREUVE SPÉCIALE</b>			7	<b>Longes</b>	28,40km	45,93 km/h	TEMPS
							<b>55'</b>

KILOMÉTRAGE		DIRECTION	INFORMATIONS	DIST. TOT. DÉGRÉSS.
TOTAL	PARTIEL			
4,753	0,459	 6 <span style="float: right;">23,740</span>	 	37,347
6,639	1,886	 7 <span style="float: right;">21,854</span>	 	35,461
6,677	0,038	 8 <span style="float: right;">21,816</span>		35,423
6,879	0,202	 9 <span style="float: right;">21,614</span>	  	35,221
7,029	0,150	 10 <span style="float: right;">21,464</span>	 	35,071

**7**

# 7<sup>ème</sup> RALLYE VHRS & 2<sup>ème</sup> RALLYE VMRS PAYS DU GIER

CH	7	Longes (Chemin de la Grosse Grange)	<b>DISTANCE</b>	42,10 km	<b>SECTEUR</b> <b>17</b>
CH	8	Véranne (panneau fin Véranne)			
<b>EPREUVE SPÉCIALE</b>			<b>MOYENNE</b>	<b>TEMPS</b>	
<b>7</b>	<b>Longes</b>		28,40km	45,93 km/h	<b>55'</b>

KILOMÉTRAGE		DIRECTION	INFORMATIONS	DIST. TOT. DÉGRÉSS.
TOTAL	PARTIEL			
7,135	0,106	<p>11</p> <p>21,358</p>		34,965
7,359	0,224	<p>12</p> <p>21,134</p>	<p><b>RALENTISSEURS</b></p> <p>CHICANE</p> <p>N 45.507096 E 4.687077</p>	34,741
7,443	0,084	<p>13</p> <p>20,050</p>		34,657
9,808	2,365	<p>14</p> <p>18,685</p>	<p>N 45.511388 E 4.669932</p>	32,292
10,907	1,099	<p>15</p> <p>17,586</p>		31,193

**7**

# 7<sup>ème</sup> RALLYE VHRS & 2<sup>ème</sup> RALLYE VMRS PAYS DU GIER

CH	7	Longes (Chemin de la Grosse Grange)	DISTANCE 42,10 km	SECTEUR <b>17</b>
CH	8	Véranne (panneau fin Véranne)		
EPREUVE SPÉCIALE			MOYENNE	TEMPS
<b>7</b>	<b>Longes</b>		28,40km	<b>45,93 km/h</b>
			<b>55'</b>	

KILOMÉTRAGE		DIRECTION	INFORMATIONS	DIST. TOT. DÉGRESS.
TOTAL	PARTIEL			
11,363	0,456	<p>16</p>	<p>D 625<sup>E</sup></p> <p>Col de Grenouze 9</p> <p>N 45.51535 E 4.664571</p>	30,737
13,163	1,800	<p>17</p>	<p>La Basserie</p> <p>N 45.519135 E 4.658560</p>	28,937
15,140	1,977	<p>18</p>	<p><b>Clos-Renard</b> Cne de LONGES</p>	26,960
15,654	0,514	<p>19</p>	<p>D 625</p> <p>9 LA CHAPELLE -VILLARS</p> <p>Col de Grenouze</p> <p>Poste Inter</p> <p>N 45.492608 E 4.664145</p>	26,446
17,219	1,565	<p>20</p>	<p><b>Combechèvre</b> Cne de LONGES</p>	24,881

# 7<sup>ème</sup> RALLYE VHRS & 2<sup>ème</sup> RALLYE VMRS PAYS DU GIER

CH	7	Longes (Chemin de la Grosse Grange)	DISTANCE	42,10 km	SECTEUR
CH	8	Véranne (panneau fin Véranne)	MOYENNE		17
EPREUVE SPÉCIALE			MOYENNE	28,40km	TEMPS
7 Longes			45,93 km/h	55'	

KILOMÉTRAGE		DIRECTION	INFORMATIONS	DIST. TOT. DÉGRÉSS.
TOTAL	PARTIEL			
17,834	0,615	<p>21 10,659</p>	<p>Nuzières Vanel</p>	24,266
18,851	1,017	<p>22 9,642</p>		23,249
21,522	2,671	<p>Col de Grenouze Altitude: 624 m</p> <p>Restaurant</p> <p>23 6,971</p>	<p>D 78</p> <p>PELUSSIN 15 CONDRIEU 9</p> <p>LA CHAPELLE -VILLARS 4</p>	20,578
23,023	1,501	<p><b>! Vous risquez de croiser des riverains pendant les reconnaissances</b></p> <p>24 5,470</p>	<p>Route de Bonnebouche</p> <p>! VO dangereux</p>	19,077
23,638	0,615	<p>25 4,855</p>	<p>Route de Bonnebouche Pavezin</p>	18,462

7

# 7<sup>ème</sup> RALLYE VHRS & 2<sup>ème</sup> RALLYE VMRS PAYS DU GIER

CH	7	Longes (Chemin de la Grosse Grange)	<b>DISTANCE</b>	<b>42,10 km</b>	<b>SECTEUR 17</b>
CH	8	Véranne (panneau fin Véranne)	<b>MOYENNE</b>		
<b>EPREUVE SPÉCIALE</b>			<b>MOYENNE</b>	<b>45,93 km/h</b>	<b>TEMPS 55'</b>
<b>7</b>	<b>Longes</b>		<b>28,40km</b>		

KILOMÉTRAGE		DIRECTION	INFORMATIONS	DIST. TOT. DÉGR.
TOTAL	PARTIEL			
24,537	0,899			17,563
26,354	1,817			15,746
27,155	0,801			14,945
27,734	0,579			14,366
28,022	0,288			14,078

**7**

# 7<sup>ème</sup> RALLYE VHRS & 2<sup>ème</sup> RALLYE VMRS PAYS DU GIER

CH	7	Longes (Chemin de la Grosse Grange)	DISTANCE 42,10 km	SECTEUR <b>17</b>
CH	8	Véranne (panneau fin Véranne)		
EPREUVE SPÉCIALE			MOYENNE	TEMPS
<b>7</b>	<b>Longes</b>		28,40km	<b>45,93 km/h</b>
			<b>55'</b>	

KILOMÉTRAGE		DIRECTION	INFORMATIONS	DIST. TOT. DÉGRÉSS.
TOTAL	PARTIEL			
28,272	0,250			13,828
28,493	0,221		<div style="border: 1px solid black; padding: 5px; display: inline-block;">  Arrivée ES n° 7 Longes 28,40 km                 </div>  N 45.444090 E 4.680550	13,607
28,761	0,268		<div style="background-color: red; color: white; padding: 5px; text-align: center; font-weight: bold;">RALENTISSEURS</div> 	13,339
28,861	0,100		<div style="border: 1px solid black; padding: 5px; display: inline-block;">  Point Stop ES n° 7 Longes 28,40 km                 </div> <div style="border: 1px solid black; padding: 5px; display: inline-block;"> <i>Mazanon</i> </div>  N 45.441150 E 4.678840	13,239
29,80	0,939		<div style="display: flex; justify-content: space-around;"> <div style="border: 1px solid black; padding: 5px;"> <i>La Roche</i> </div> <div style="border: 1px solid black; padding: 5px;"> <i>La Chanal</i> </div> </div> <div style="border: 1px solid black; padding: 5px; display: inline-block;">   <b>PORT DU CASQUE INTERDIT SUR LE ROUTIER</b> </div>	12,30

7

# 7<sup>ème</sup> RALLYE VHRS & 2<sup>ème</sup> RALLYE VMRS PAYS DU GIER

CH	7	Longes (Chemin de la Grosse Grange)	DISTANCE	42,10 km	SECTEUR <b>17</b>		
CH	8	Véranne (panneau fin Véranne)	MOYENNE				
<b>EPREUVE SPÉCIALE</b>			<b>7</b>	<b>Longes</b>	28,40km	45,93 km/h	TEMPS <b>55'</b>

KILOMÉTRAGE		DIRECTION	INFORMATIONS	DIST. TOT. DÉGRESS.
TOTAL	PARTIEL			
30,00	0,20	 36		12,10
31,20	1,20	 37		10,90
31,60	0,40	 38		10,50
31,75	0,15	 39		10,35
32,05	0,30	 40		10,05

# 7<sup>ème</sup> RALLYE VHRS & 2<sup>ème</sup> RALLYE VMRS PAYS DU GIER

CH	7	Longes (Chemin de la Grosse Grange)	DISTANCE	42,10 km	SECTEUR <b>17</b>
CH	8	Véranne (panneau fin Véranne)			
EPREUVE SPÉCIALE			MOYENNE	TEMPS	
<b>7</b>		<b>Longes</b>	28,40km	45,93 km/h	<b>55'</b>

KILOMÉTRAGE		DIRECTION	INFORMATIONS	DIST. TOT. DÉGRÉSS.
TOTAL	PARTIEL			
32,30	0,25	 41		9,80
32,80	0,50	 42		9,30
34,80	2,00	 43		7 30
35,60	0,80	 44		6,50
36,20	0,60	 45		5 90

# 7<sup>ème</sup> RALLYE VHRS & 2<sup>ème</sup> RALLYE VMRS PAYS DU GIER

CH	7	Longes (Chemin de la Grosse Grange)	DISTANCE 42,10 km	SECTEUR <b>17</b>
CH	8	Véranne (panneau fin Véranne)		
EPREUVE SPÉCIALE			MOYENNE	TEMPS
<b>7</b>	<b>Longes</b>		28,40km	<b>45,93 km/h</b>
			<b>55'</b>	

KILOMÉTRAGE		DIRECTION	INFORMATIONS	DIST. TOT. DÉGRÉSS.
TOTAL	PARTIEL			
36,45	0,25	<p>46</p>	<p>D 34</p> <p>ROISEY 2</p> <p>VÉRANNE 5</p>	5,65
37,70	1,25	<p>47</p>	<p>D 34</p> <p>0,5 ROISEY</p> <p>4 VÉRANNE</p>	4,40
38,10	0,40	<p>48</p>	<p>D 34</p> <p>ROISEY</p>	4,00
38,31	0,21	<p>49</p>	<p>P Salle des Fêtes →</p> <p>← Mairie P</p> <p>← La Porte Ouverte</p>	3,79
41,20	2,89	<p>50</p>	<p>D 34</p> <p>VÉRANNE</p>	0 90

# 7<sup>ème</sup> RALLYE VHRS & 2<sup>ème</sup> RALLYE VMRS PAYS DU GIER

CH	7	Longes (Chemin de la Grosse Grange)	DISTANCE 42,10 km	SECTEUR <b>17</b>
CH	8	Véranne (panneau fin Véranne)		
EPREUVE SPÉCIALE			MOYENNE	TEMPS
<b>7</b>	<b>Longes</b>		28,40km	<b>45,93 km/h</b>
			<b>55'</b>	

KILOMÉTRAGE		DIRECTION	INFORMATIONS	DIST. TOT. DÉGRESS.
TOTAL	PARTIEL			
41,60	0,40	<p>51</p>		0,50
41,85	0,25	<p>52</p>		0,25
42,10	0,25	<p>53</p>	<p>N 45.368240 E 4.657960</p>	0,00
	0,25	<p>54</p>	<p>N 45.367159 E 4.654127</p>	

# 7<sup>ème</sup> RALLYE VHRs & 2<sup>ème</sup> RALLYE VMRS PAYS DU GIER

03 - 04 Avril 2026

CH E.S. 8



DÉPART E.S. 8



ARRIVÉE E.S. 8



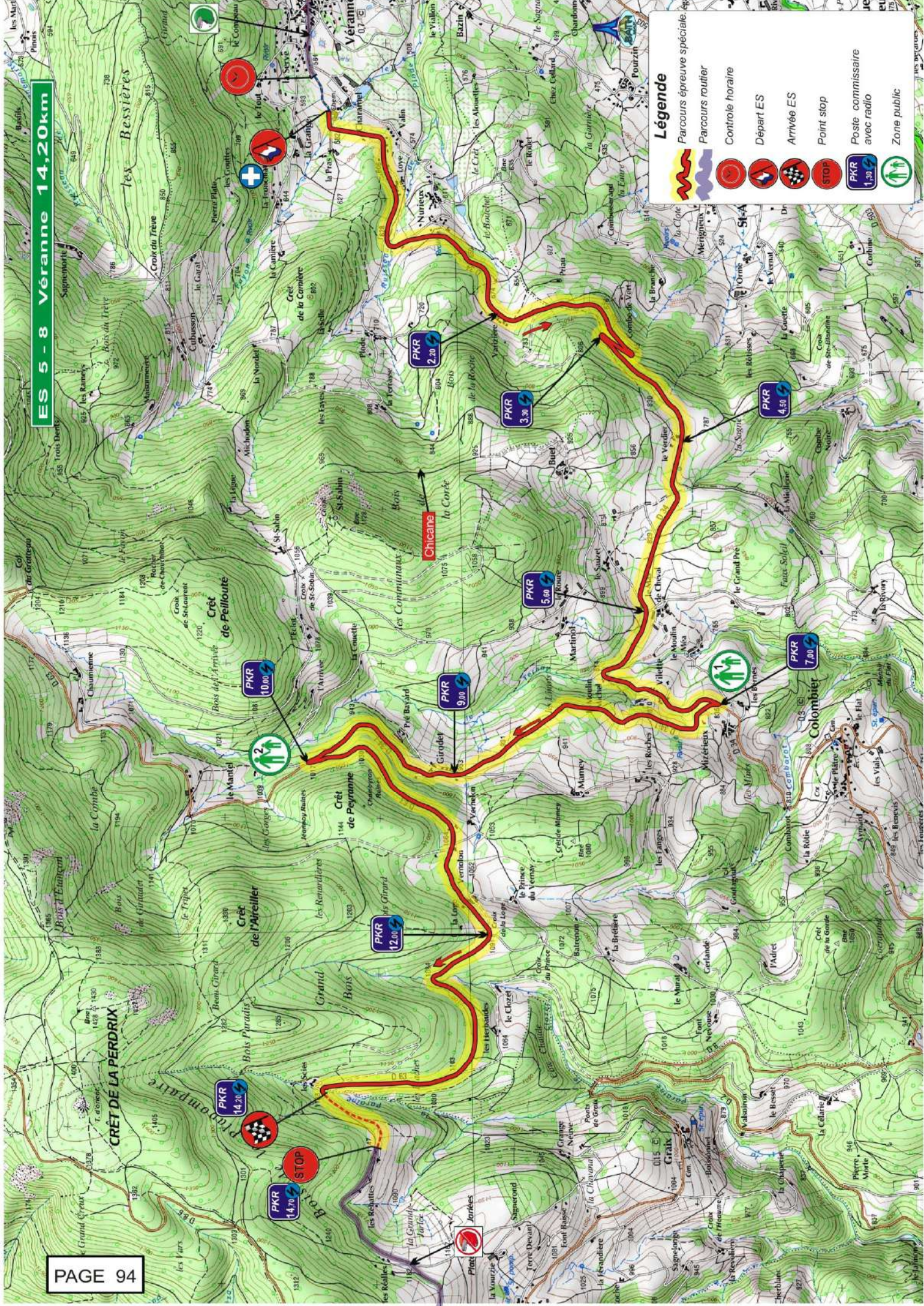
POINT STOP ES 8



ES 5 - 8 Vézanne 14,20km

### Légende

- Parcours épreuve spéciale, départ
- Parcours routier
- Contrôle horaire
- Départ ES
- Arrivée ES
- Point stop
- Poste commissaire avec radio
- Zone public



# 7<sup>ème</sup> RALLYE VHRS & 2<sup>ème</sup> RALLYE VMRS PAYS DU GIER

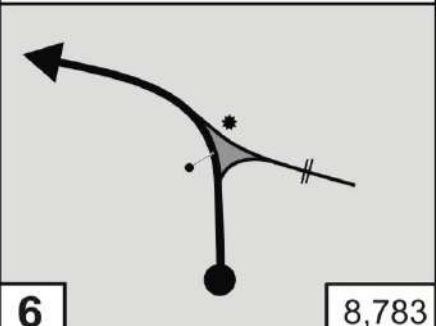



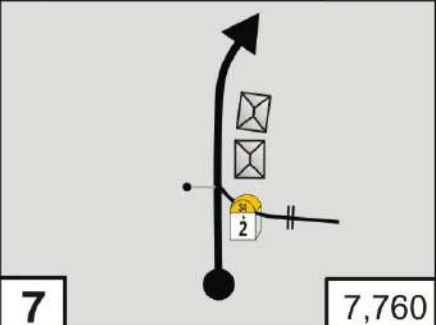


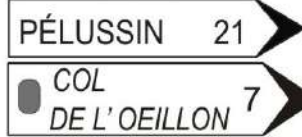

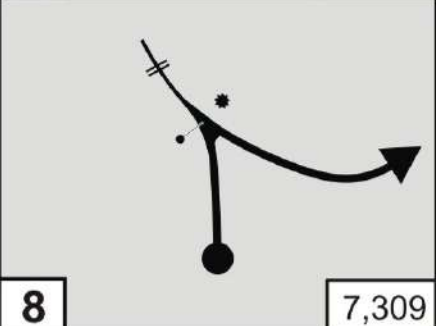



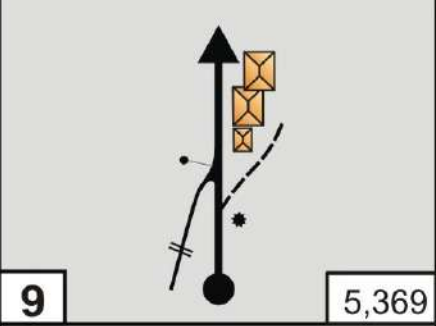




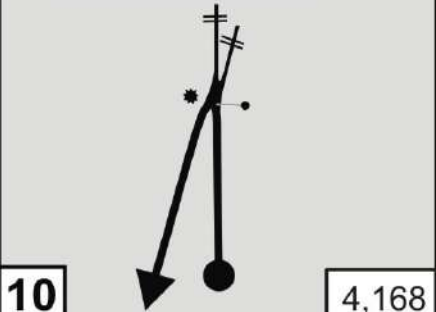



CH 8	Véranne (panneau fin Véranne)	DISTANCE	34,90km	SECTEUR <b>18</b>		
CH 8A	Entrée parc de repositionnement (Parking de la Média.)	MOYENNE				
<b>EPREUVE SPÉCIALE</b>		<b>8</b>	<b>Véranne</b>	<b>14,20km</b>	<b>41,88 km/h</b>	<b>TEMPS</b> <b>50'</b>

KILOMÉTRAGE		DIRECTION	INFORMATIONS	DIST. TOT. DÉGRÉSS.
TOTAL	PARTIEL			
0,000	0,000	<p>1</p> <p>14,284</p>	<p>Départ ES n° 8 Véranne 14,20 km</p> <p><b>Charamel</b></p> <p> </p> <p> N 45.367159 E 4.654127</p>	34,90
0,136	0,136	<p>2</p> <p>14,148</p>	<p><b>Le Prat</b></p>	34,764
2,208	2,072	<p>3</p> <p>12,076</p>	<p><b>Varizière</b></p> <p></p> <p> N 45.357630 E 4.637140</p>	32,692
3,522	1,314	<p>4</p> <p>10,762</p>	<p></p> <p> N 45.351670 E 4.635280</p>	31,378
4,722	1,200	<p>5</p> <p>9,562</p>	<p><b>Le Verdier</b></p> <p></p> <p> N 45.347160 E 4.626400</p>	30,178

**8**

# 7<sup>ème</sup> RALLYE VHRS & 2<sup>ème</sup> RALLYE VMRS PAYS DU GIER

CH 8	Véranne (panneau fin Véranne)	DISTANCE	34,90km	SECTEUR	18
CH 8A	Entrée parc de repositionnement (Parking de la Média.)	MOYENNE		41,88 km/h	
EPREUVE SPÉCIALE					
8	Véranne	14,20km			

KILOMÉTRAGE		DIRECTION	INFORMATIONS	DIST. TOT. DÉGRESS.
TOTAL	PARTIEL			
5,501	0,779		  	29,399
6,524	1,023		   	28,376
6,975	0,451		  	27,925
8,915	1,940		   	25,985
10,116	1,201		  	24,784

8

# 7<sup>ème</sup> RALLYE VHRS & 2<sup>ème</sup> RALLYE VMRS PAYS DU GIER

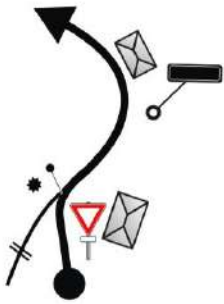

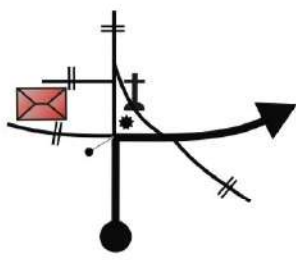
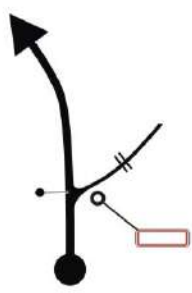
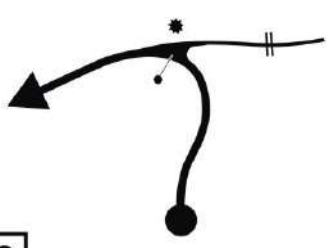
CH 8	Véranne (panneau fin Véranne)	DISTANCE	34,90km	SECTEUR	18
CH 8A	Entrée parc de repositionnement (Parking de la Média.)	MOYENNE		41,88 km/h	
EPREUVE SPÉCIALE		8	Véranne		14,20km

KILOMÉTRAGE		DIRECTION	INFORMATIONS	DIST. TOT. DÉGRESS.
TOTAL	PARTIEL			
12,108	1,992	 11 <span style="float: right;">2,176</span>	  	22,792
14,284	2,176	 12 <span style="float: right;">0,000</span>	   	20,616
14,799	0,515	 13 <span style="float: right;">0,515</span>	<div style="background-color: red; color: white; padding: 5px; text-align: center;"><b>RALENTISSEURS</b></div> 	20,101
14,899	0,100	 14 <span style="float: right;">0,100</span>	  	20,001
15,80	0,901	 15 <span style="float: right;">0,901</span>	 	19,10

8

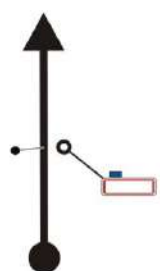

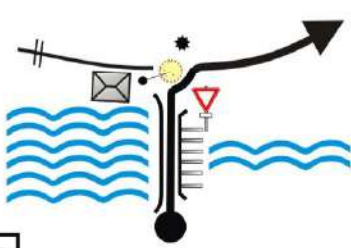

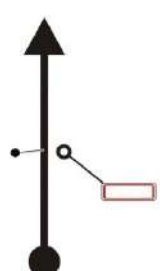

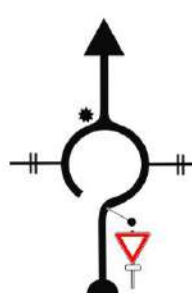


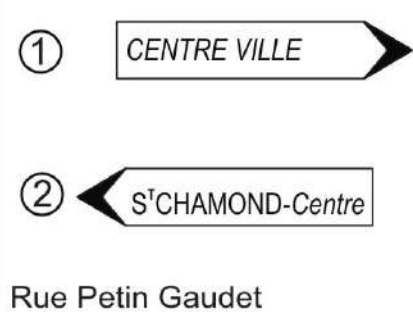
# 7<sup>ème</sup> RALLYE VHRS & 2<sup>ème</sup> RALLYE VMRS PAYS DU GIER

CH 8	Véranne (panneau fin Véranne)	DISTANCE	34,90km	SECTEUR	18
CH 8A	Entrée parc de repositionnement (Parking de la Média.)	MOYENNE		41,88 km/h	
EPREUVE SPÉCIALE			8		Véranne

KILOMÉTRAGE		DIRECTION	INFORMATIONS	DIST. TOT. DÉGRESS.
TOTAL	PARTIEL			
17,00	1,20	 <p>16</p>	<p><b>D 8</b></p> <p>LE BESSAT 2</p> <p>Croix de Chabouret</p> <p><b>Riorama</b></p>	17,90
17,75	0,75	 <p>17</p>	<p><b>D 8</b></p> <p>18 St ETIENNE 1,5 LE BESSAT</p> <p>0,5 La Croix de Chabouret</p>	17,15
18,20	0,45	 <p>18</p>	<p><b>D 2</b></p> <p>S<sup>T</sup> CHAMOND</p> <p>LA VALLA EN GIER</p>	16,70
25,70	7,50	 <p>19</p>	<p><b>LA VALLA EN GIER</b></p>	9,20
27,80	2,10	 <p>20</p>	<p><b>M 2</b></p> <p>7 S<sup>T</sup> CHAMOND</p>	7,10

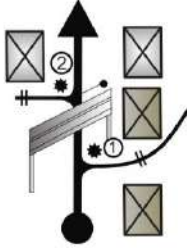
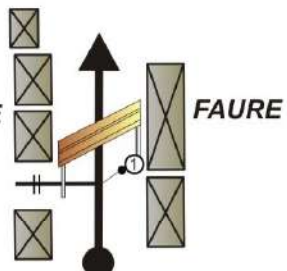
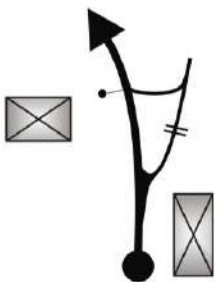
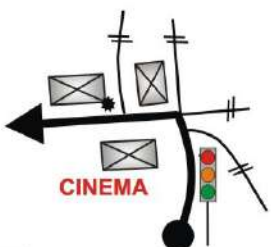

# 7<sup>ème</sup> RALLYE VHRS & 2<sup>ème</sup> RALLYE VMRS PAYS DU GIER

CH 8	Véranne (panneau fin Véranne)	DISTANCE 34,90km	SECTEUR <b>18</b>
CH 8A	Entrée parc de repositionnement (Parking de la Média.)		
EPREUVE SPÉCIALE		MOYENNE	TEMPS
<b>8</b>	<b>Véranne</b>	14,20km	<b>41,88 km/h</b>
			<b>50'</b>

KILOMÉTRAGE		DIRECTION	INFORMATIONS	DIST. TOT. DÉGRESS.
TOTAL	PARTIEL			
28,00	0,20	 21	 6,90	
28,50	0,50	 22	 6,40	
30,20	1,70	 23	 4,70	
32,00	1,80	 24	 2,90	
32,30	0,30	 25	 2,60	

# 7<sup>ème</sup> RALLYE VHRS & 2<sup>ème</sup> RALLYE VMRS PAYS DU GIER

CH 8	Véranne (panneau fin Véranne)	DISTANCE	34,90km	SECTEUR <b>18</b>		
CH 8A	Entrée parc de repositionnement (Parking de la Média.)	MOYENNE				
<b>EPREUVE SPÉCIALE</b>		8	<b>Véranne</b>	14,20km	41,88 km/h	TEMPS <b>50'</b>

KILOMÉTRAGE		DIRECTION	INFORMATIONS	DIST. TOT. DÉGRÈSS.
TOTAL	PARTIEL			
		<b>Attention à toutes les priorités à droite</b>		
		<b>26</b>		
32,90	0,60		<p style="text-align: center;"><b>M 2</b></p> <p>① <b>CENTRE VILLE</b> →</p> <p>② ← <b>S<sup>T</sup>CHAMOND-Centre</b></p> <p>Rue Petin Gaudet / René Lelimosin</p>	2,00
		<b>27</b>		
33,20	0,30	<p style="text-align: center;"><b>FAURE</b></p> 	<p>Rue Petin Gaudet</p>	1,70
		<b>28</b>		
33,50	0,30		<p>Rue Bonnevialle / Rue de Montgolfier</p>	1,40
		<b>29</b>		
33,80	0,30		<p style="text-align: center;"><b>St ETIENNE LYON</b> </p> <p style="text-align: center;">← <b>SORBIERS L'HORME</b></p> <p>Rue de St Etienne</p>	1,10
		<b>30</b>		

# 7<sup>ème</sup> RALLYE VHRS & 2<sup>ème</sup> RALLYE VMRS PAYS DU GIER

CH 8	Véranne (panneau fin Véranne)	DISTANCE	34,90km	SECTEUR <b>18</b>		
CH 8A	Entrée parc de repositionnement (Parking de la Média.)	MOYENNE				
<b>EPREUVE SPÉCIALE</b>		8	<b>Véranne</b>	14,20km	41,88 km/h	TEMPS <b>50'</b>

KILOMÉTRAGE		DIRECTION	INFORMATIONS	DIST. TOT. DÉGRÈSS.
TOTAL	PARTIEL			
34,25	0,45	 31		0,65
34,60	0,35	 32	Bd Waldeck .Rousseau	0,30
34,80	0,20	 33	 Bd Wal. Rousseau / rue Jean et André Dugas	0,10
34,90	0,10	 34	<b>Entrée Parc de repositionnement</b>  <b>CH 8A</b>	0,00
		 35	Rue Jeanne d' Arc / rue James Condamin	

# 7<sup>ème</sup> RALLYE VHRS & 2<sup>ème</sup> RALLYE VMRS PAYS DU GIER

<b>CH</b> 8	Véranne (panneau fin Véranne)	<b>DISTANCE</b>	<b>34,90km</b>	<b>SECTEUR</b> <b>18</b>
<b>CH</b> 8A	Entrée parc de repositionnement (Parking de la Média.)			
<b>EPREUVE SPÉCIALE</b>		<b>MOYENNE</b>		<b>TEMPS</b>
<b>8</b>	<b>Véranne</b>	<b>14,20km</b>	<b>41,88 km/h</b>	<b>50'</b>

KILOMÉTRAGE		DIRECTION	INFORMATIONS	DIST. TOT. DÉGRESS.
TOTAL	PARTIEL			
		<p>Maison des Arts</p> <p>Podium</p> <p>Place de la Petite Enfance</p> <p><b>36</b></p>	<p>Rue des Arts</p> <p>Rue Jeanne d'Arc / rue des Arts</p>	
		<p>Parc de Regroupement</p> <p><b>37</b></p>	<p>Entrée Parc Fermé</p> <p> N 45.477097 E 4.505294</p>	

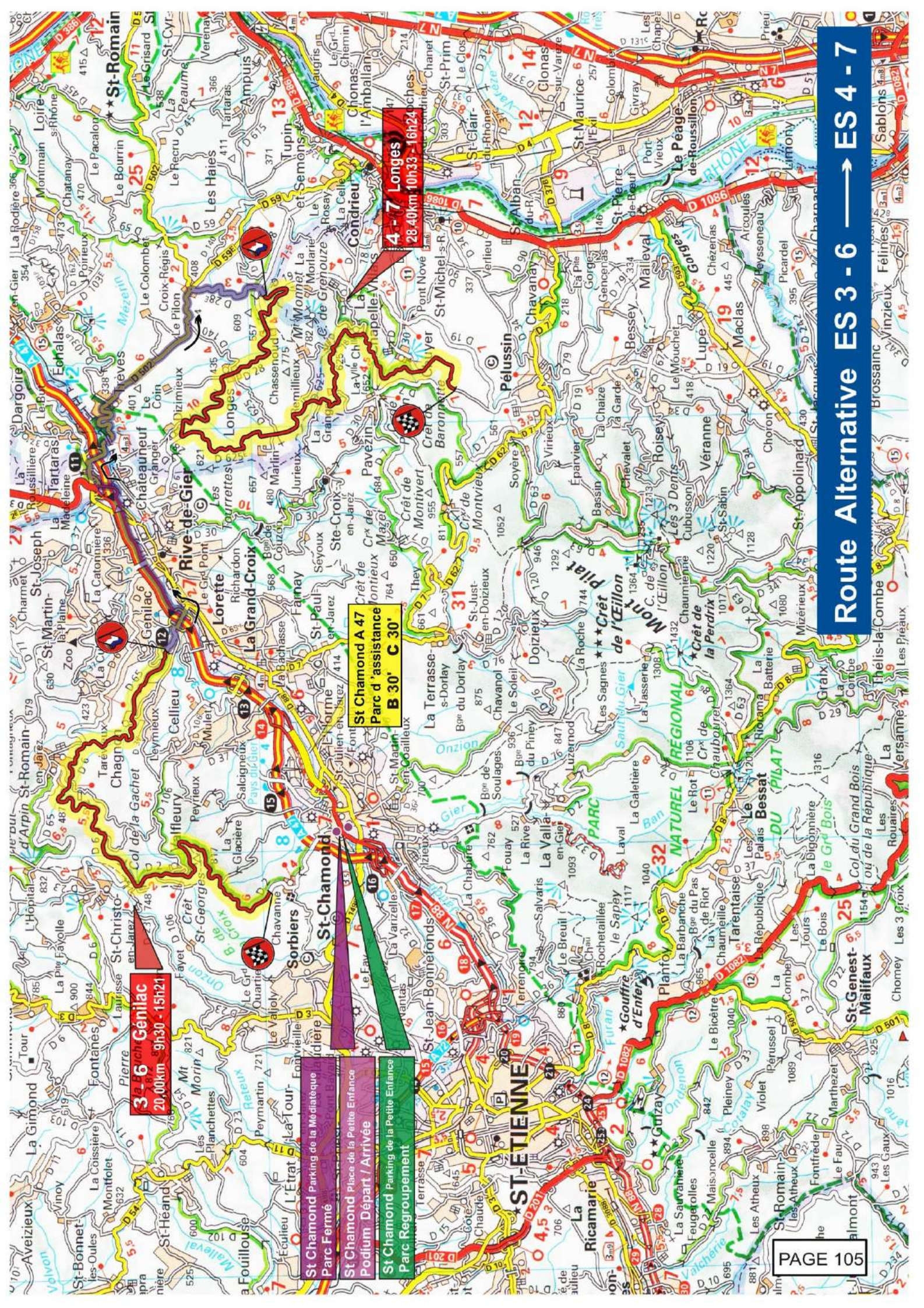
## ROUTES ALTERNATIVES

(Arret d'une Epreuve Spéciale)

Si le Directeur de Course décide d'arrêter définitivement une Epreuve Spéciale, il peut vous demander de suivre l'itinéraire alternatif pour l'étape correspondante indiqués sur les cartes suivantes

Le temps imparti pour le secteur routier reste inchangé, sauf instruction contraire donnée sur place par le directeur de l'épreuve spéciale suite à une décision du Directeur de Course

# 7<sup>ème</sup> RALLYE VHRs & 2<sup>ème</sup> RALLYE VMRS PAYS DU GIER



**3 - 6** **Génillac**  
20,00km 9h30 - 15h21

**St Chamond A 47**  
**Parc d'assistance**  
**B 30' C 30'**

**4 - 7** **Longes**  
28,40km 10h33 - 16h24

**St Chamond** Parking de la Médiaétoque  
**Parc Fermé**

**St Chamond** Place de la Petite Enfance  
**Podium Départ / Arrivée**

**St Chamond** Parking de la Petite Enfance  
**Parc Regroupement**

**Route Alternative ES 3 - 6** → **ES 4 - 7**



# Route Alternative ES 4 - 7 → ES 5 - 8

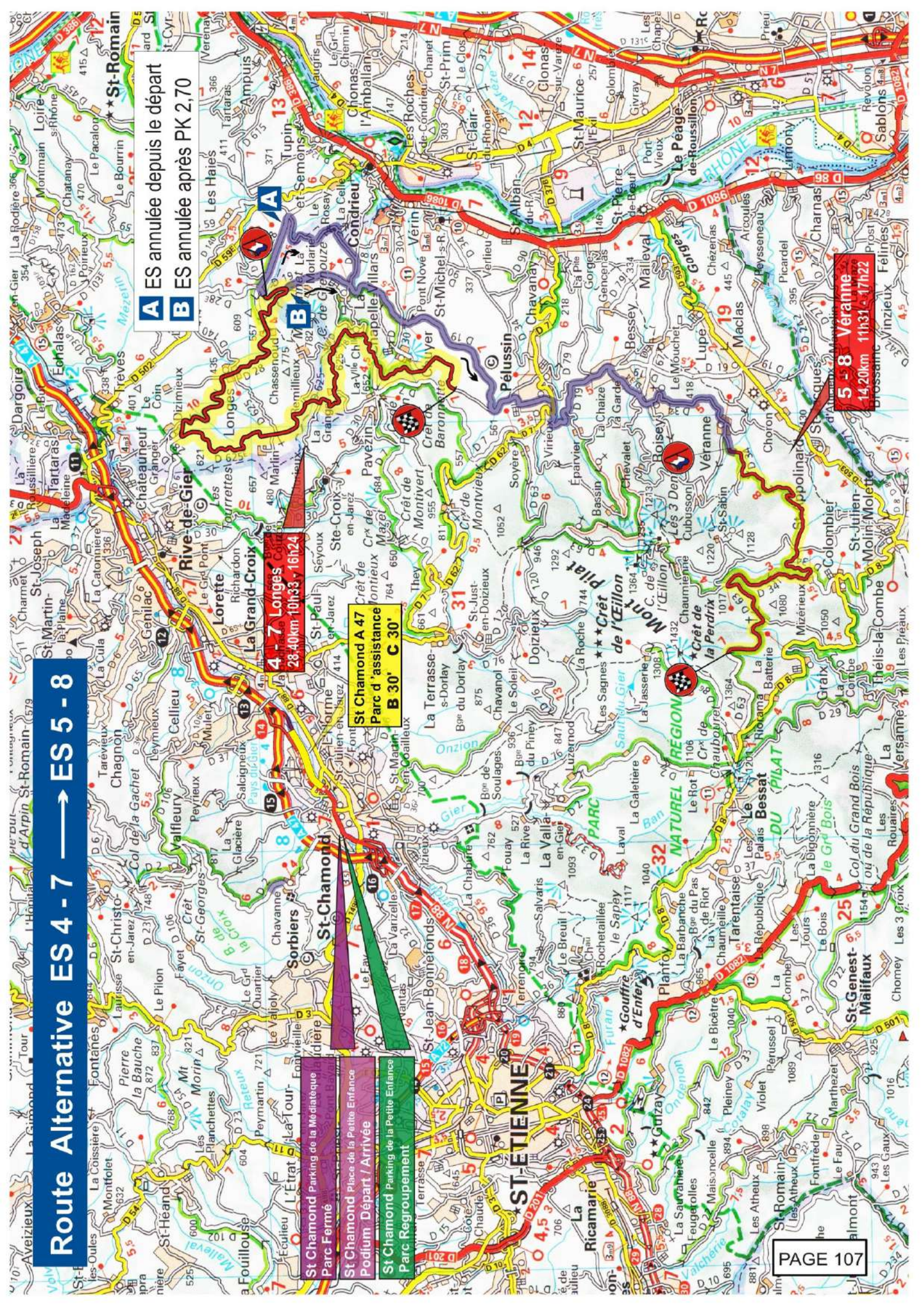
**A** ES annulée depuis le départ  
**B** ES annulée après PK 2,70

**4 - 7 Longes**  
28.40km 10h33 - 16h24

**St Chamond A 47**  
**Parc d'assistance**  
**B 30' C 30'**

**St Chamond** Parking de la Médiaétoque  
**Parc Fermé**  
**St Chamond** Place de la Petite Enfance  
**Podium Départ / Arrivée**  
**St Chamond** Parking de la Petite Enfance  
**Parc Regroupement**

**5 - 8 Veranne**  
14.20km 11h31 - 17h22



# 7<sup>ème</sup> RALLYE VHRs & 2<sup>ème</sup> RALLYE VMRS PAYS DU GIER

# Route Alternative ES 5 - 8 → Les Parcs

- St Chamond Parking de la Médiaétoque Parc Fermé
- St Chamond Place de la Petite Enfance Podium Départ / Arrivée
- St Chamond Parking de la Petite Enfance Parc Regroupement

St Chamond A 47 Parc d'assistance B 30' C 30'

Veranne 5 - 8 14,20km 11h31 - 17h22

